

SECONDA CONFERENZA REGIONALE SUI CONTRATTI DI FIUME

Contratti di Fiume e progetti di territorio

SECONDA CONFERENZA RE CONTRATTI DI FI

Contratti di Fiume e progetti

I CONTRATTI DI FIUME IN ITALIA





Tavolo Nazionale dei



**CONTRATTI DI
FIUME**

Tavolo Nazionale dei

CONTRATTI DI FIUME

ASSEMBLEA REGIONALE SUI CONTRATTI DI FIUME

Terralba, Teatro Comunale, venerdì 21 Luglio 2023

Il ruolo dell'Assemblea Regionale è quello di consolidare i Contratti di Fiume a scala regionale e nazionale e fornire gli elementi per giungere attraverso un processo partecipativo al nuovo documento che il Tavolo Nazionale dei Contratti di Fiume presenterà al Governo in occasione dell'Assemblea Nazionale del prossimo novembre 2023.

Programma

09.30- 10.30 Soliti Istituzionali

Il Tavolo Nazionale dei Contratti di Fiume (TNCdF)

Massimo Bastiani Coordinatore nazionale TNCdF
Silvia Semeli Referente regionale TNCdF

Il ruolo dei Contratti di Fiume nel Piano di Gestione del Rischio Alluvioni

Marco Malis Direttore del Servizio Difesa del Suolo, Assetto Idrogeologico e Gestione del Rischio Alluvioni

10.30-12.30 Esperienze di Contratti di Fiume in altre regioni italiane

Paola Rizzuto Tavolo Nazionale CdF
Mario Clerici Osservatorio Nazionale CdF

Lo stato dell'arte dei contratti di fiume in Sardegna

Andrea Sulis DADU Uniss
Andrea Carboni DADU Uniss

Alcune esperienze di Contratti di Fiume/Laguna/Costa in Sardegna a cura delle Amministrazioni Comunali proponenti

12.30-14.00 Laboratorio interattivo per nuovi indirizzi strategici dei Contratti di Fiume verso un documento di Posizione e Proposta del Tavolo Nazionale dei Contratti di Fiume

Conclusioni

L'assemblea potrà essere seguita in modalità a distanza.
Link: <https://us02web.zoom.us/j/89494497867>



In collaborazione con: Master Universitario UNISS "Costruire il paesaggio. Rischi ambientali e contratti di fiume"

Contratti di fiume come *processi di campo*

Strumenti volontari per la pianificazione e gestione territoriale di ecosistemi vulnerabili

Governance territoriale capaci di convergere su “**campi di problemi**”

relativi alla gestione dei fiumi/laghi/lagune/coste

«I *campi* selezionano problemi prioritari sui quali avviare procedimenti per l’attuazione operativa di un insieme di modelli di gestione dei sistemi di organizzazione dello spazio»
(PTCP Maciocco 1999).

CdF come «**campi del progetto ambientale**»

Contratti di fiume come *processi di campo*

art. 68 bis del D. Lgs. 152/2006 introduce il contratto di fiume,

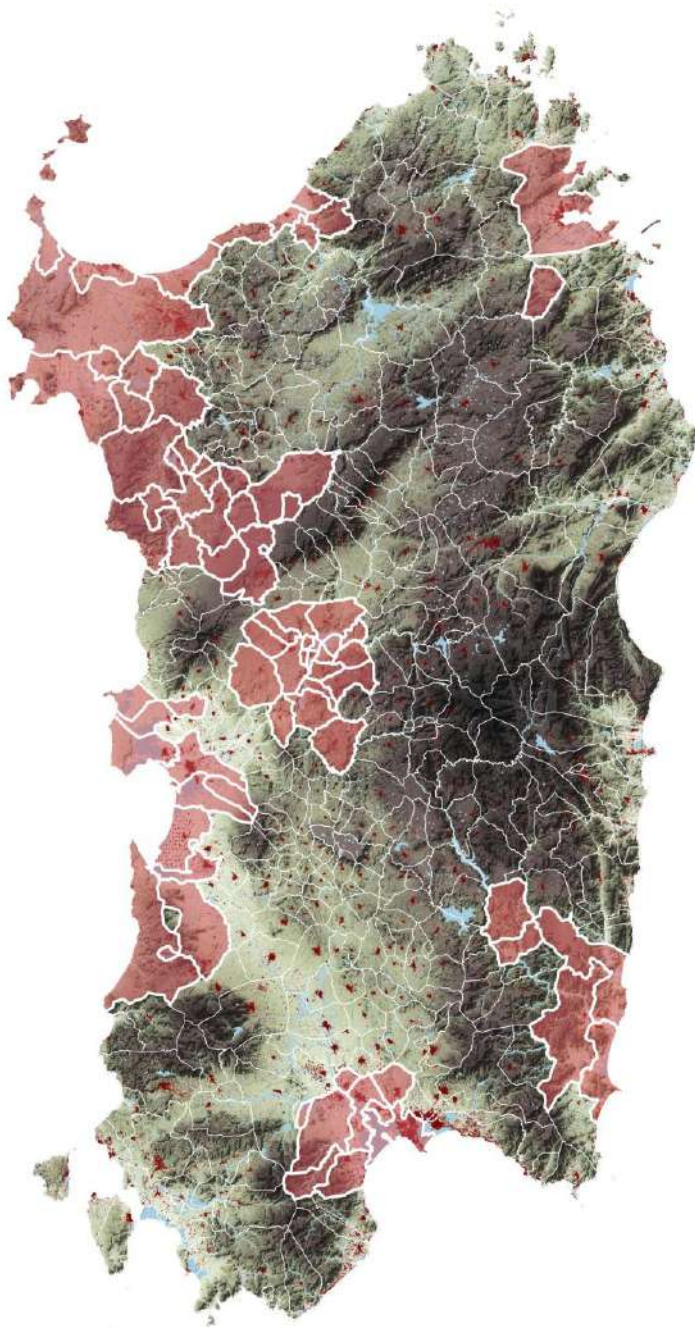
strumento giuridico utile e flessibile, compatibile con il modello dei
contratti di partenariato pubblico-privato

il modello del PPP consente di ricomprendere figure negoziali anche molto diverse fra loro, inclusi i contratti di fiume (di costa e simili).

XII Tavolo Nazionale dei Contratti di Fiume

LE ESPERIENZE DI CONTRATTO DI FIUME NEL DISTRETTO IDROGRAFICO DELLA SARDEGNA



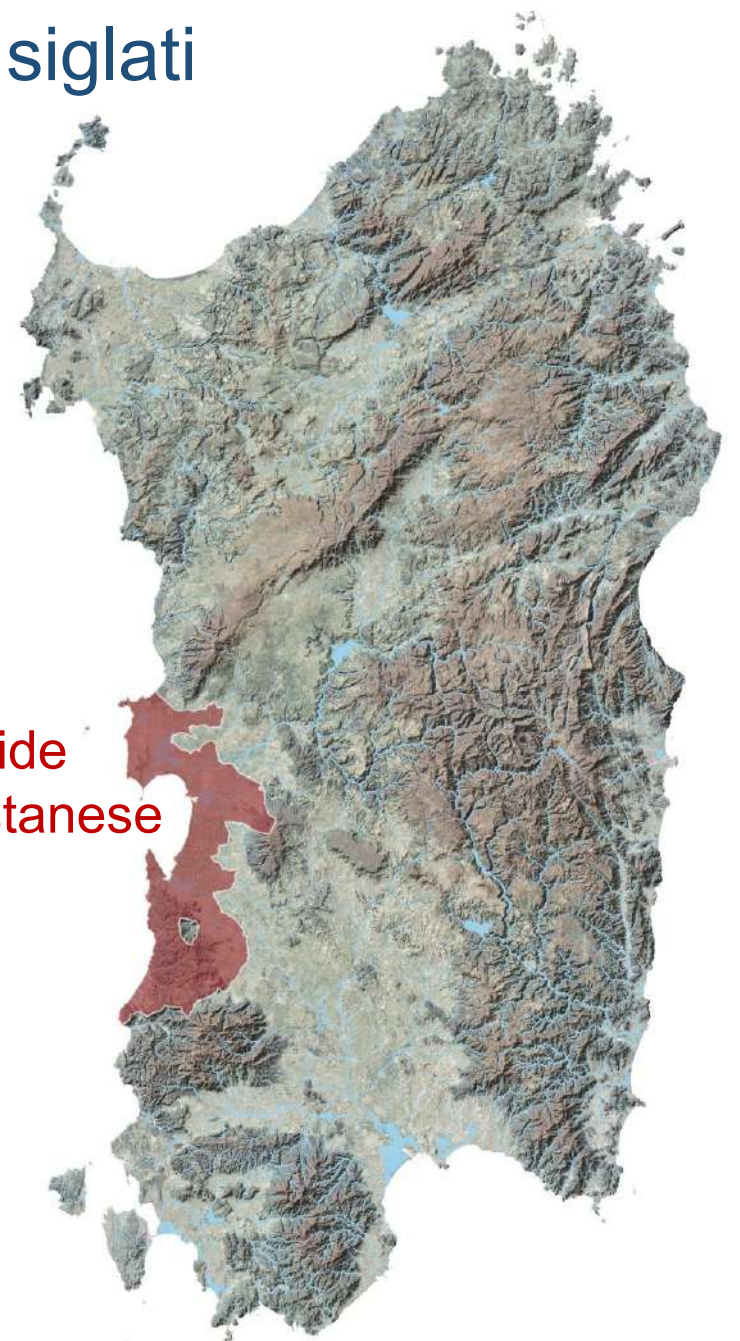


Contratti di fiume e di laguna siglati



Contratti di Laguna del Calich

Contratto delle Zone Umide
Marino-Costiere dell'Oristanese



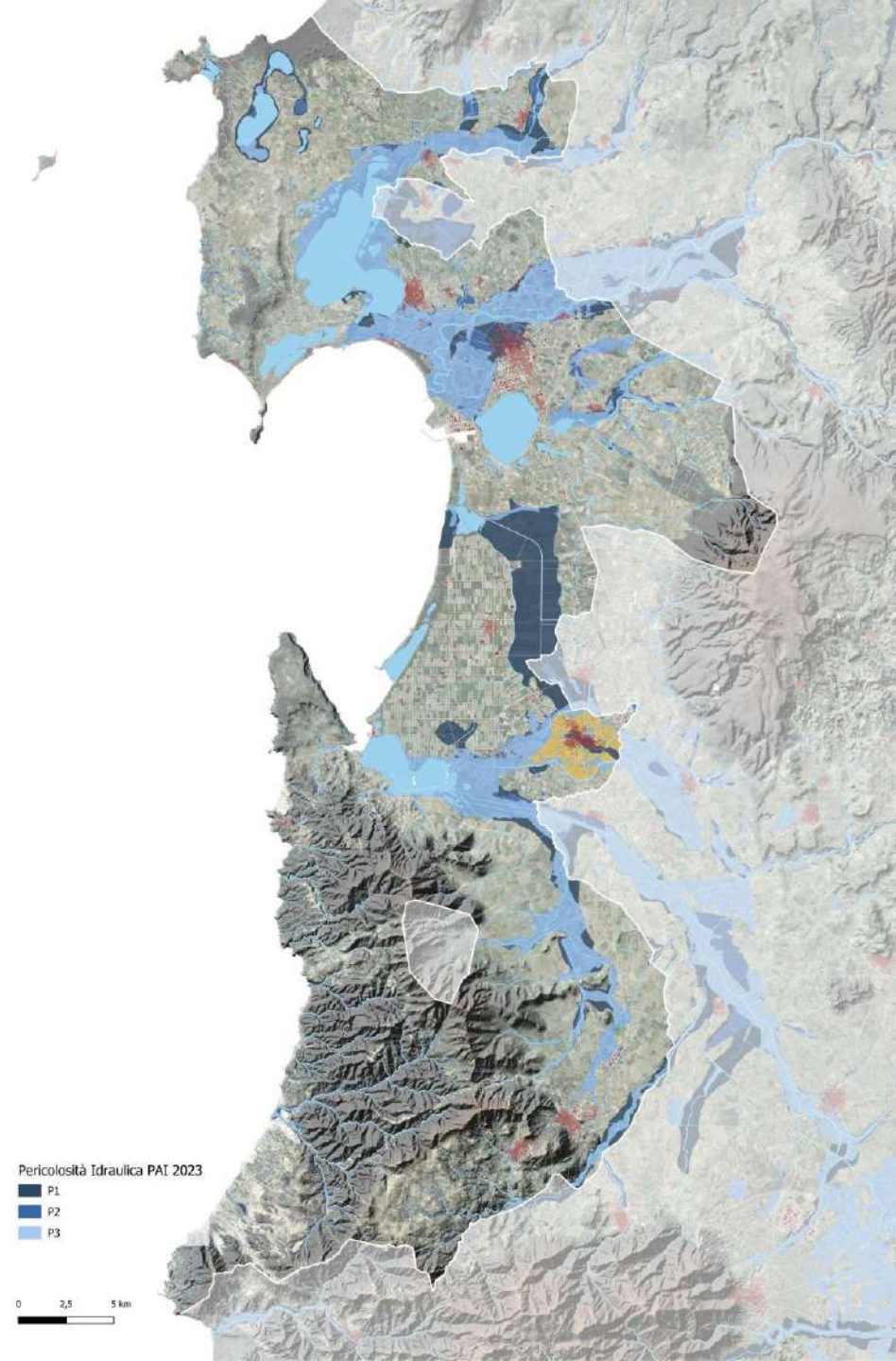
Contratto delle Zone Umide Marino-Costiere dell'Oristanese



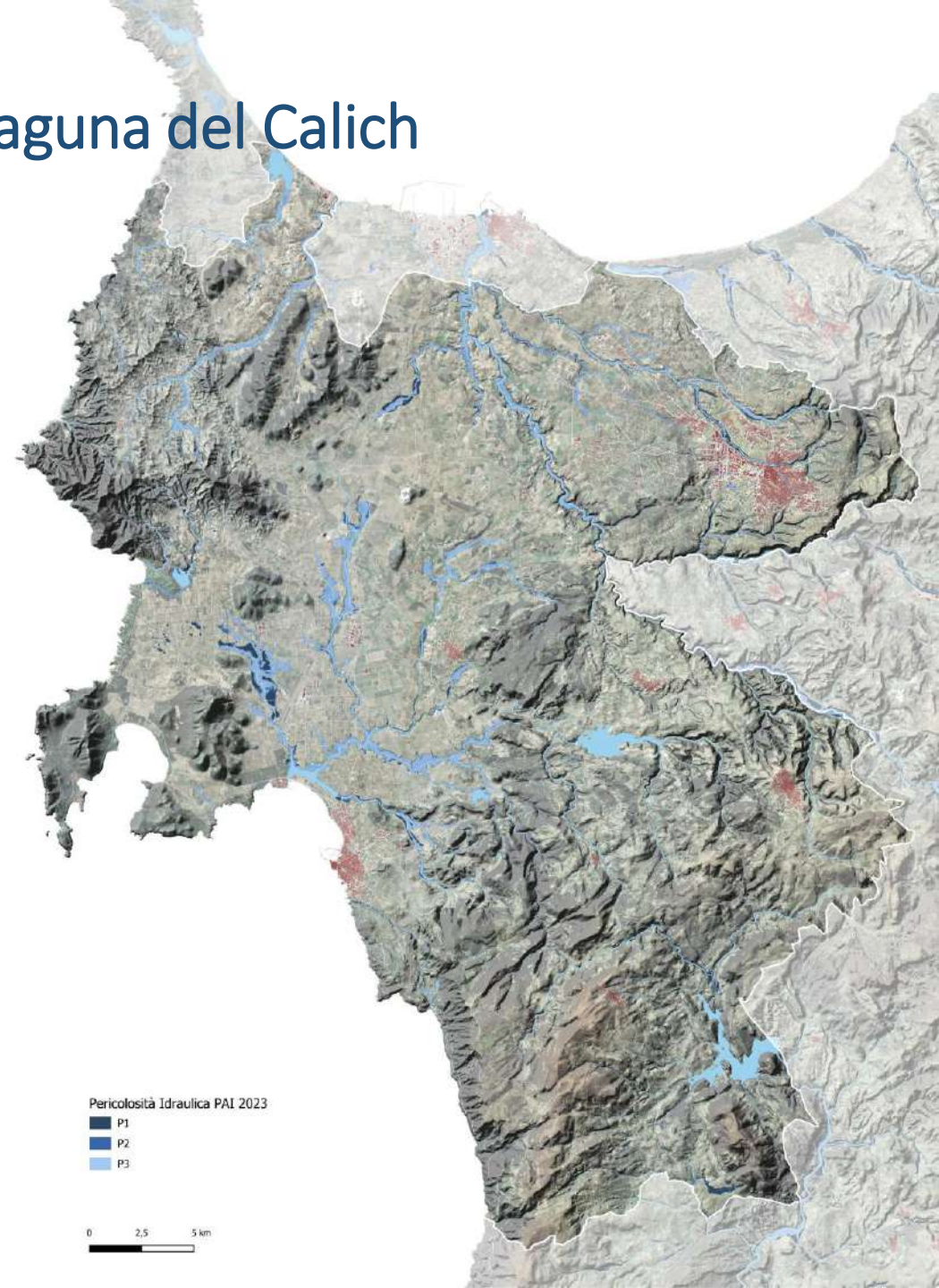
Pericolosità Idraulica PAI 2023



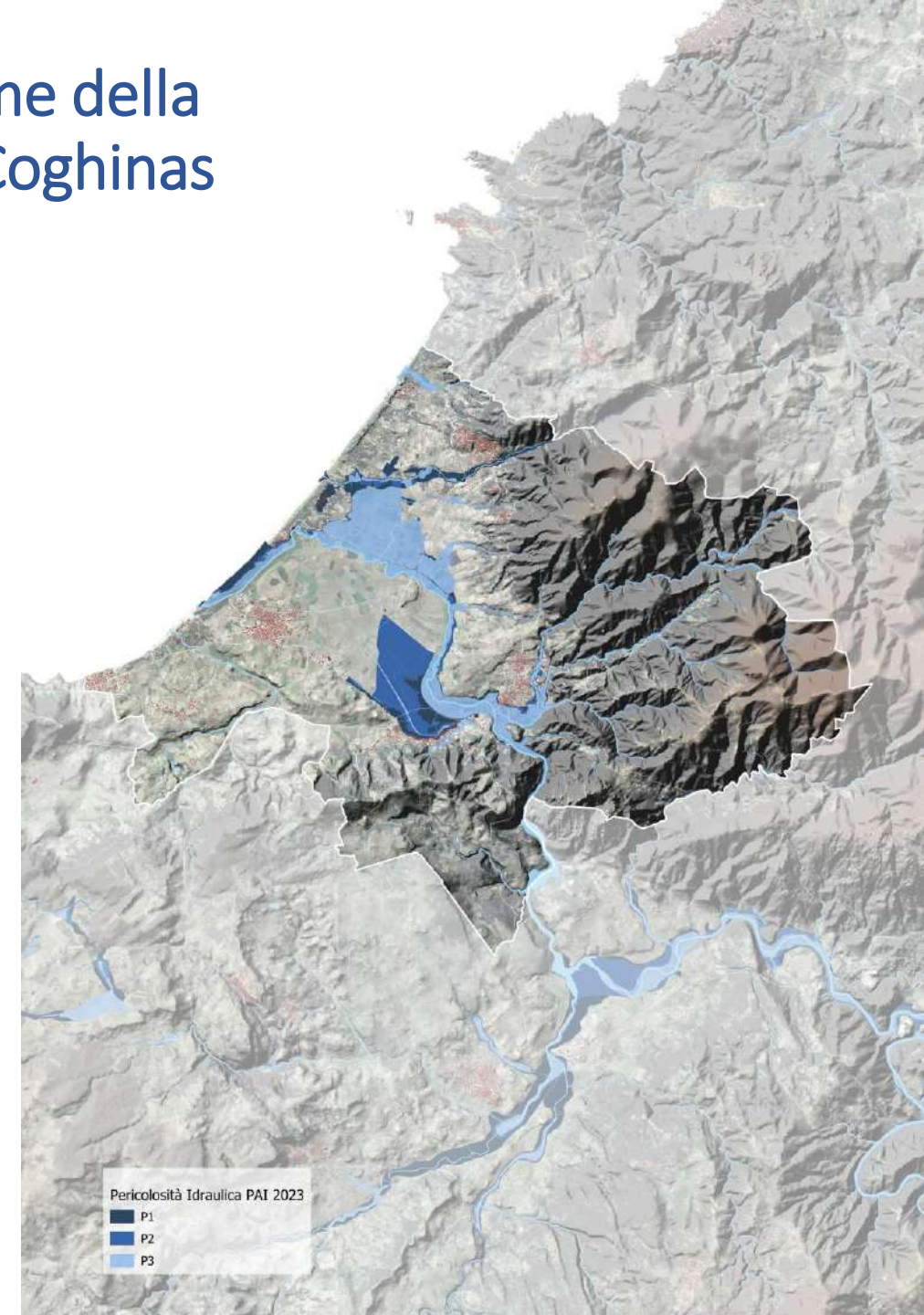
0 2,5 5 km



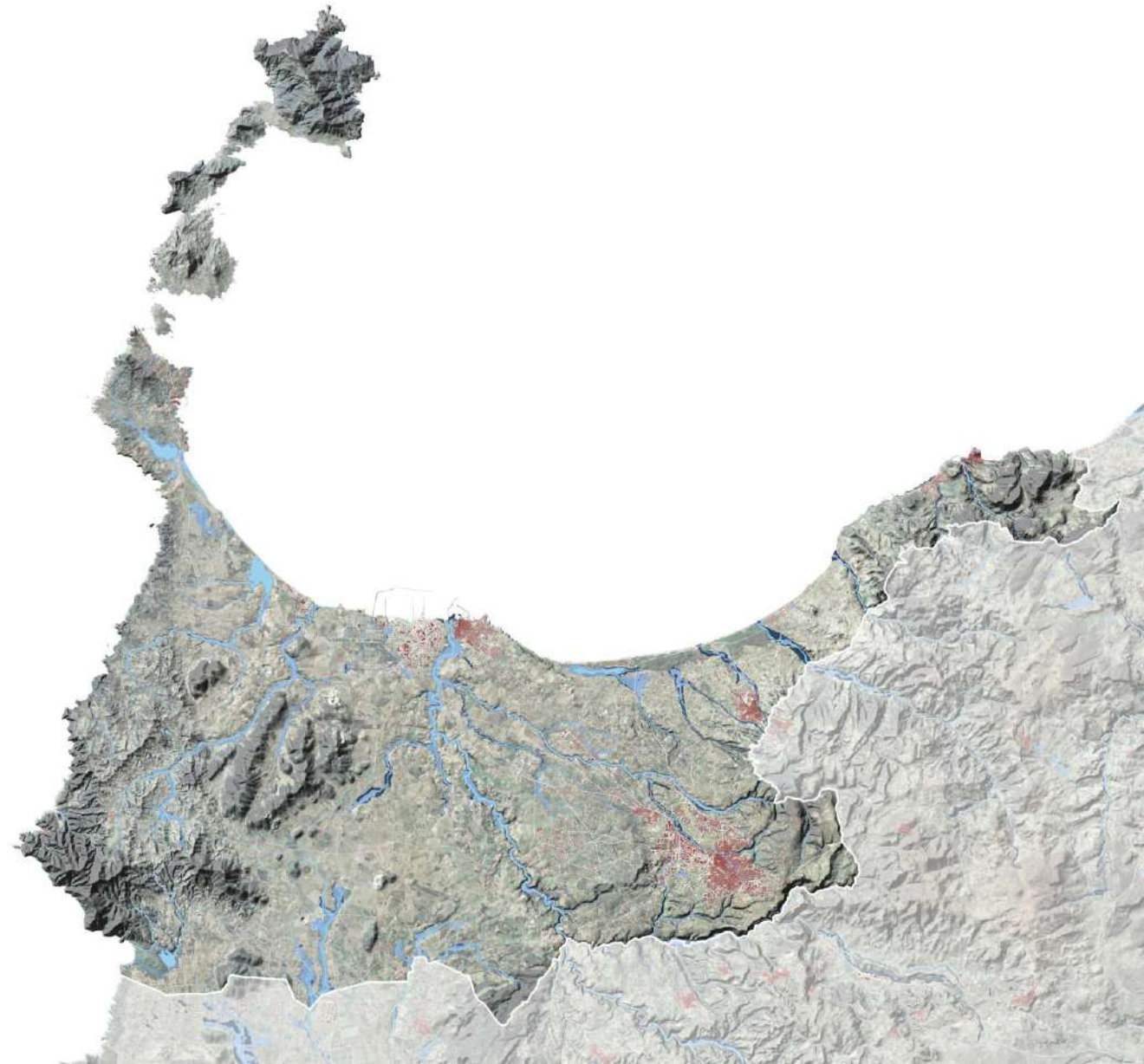
Contratto di laguna del Calich



Contratto di fiume della Bassa Valle del Coghinas



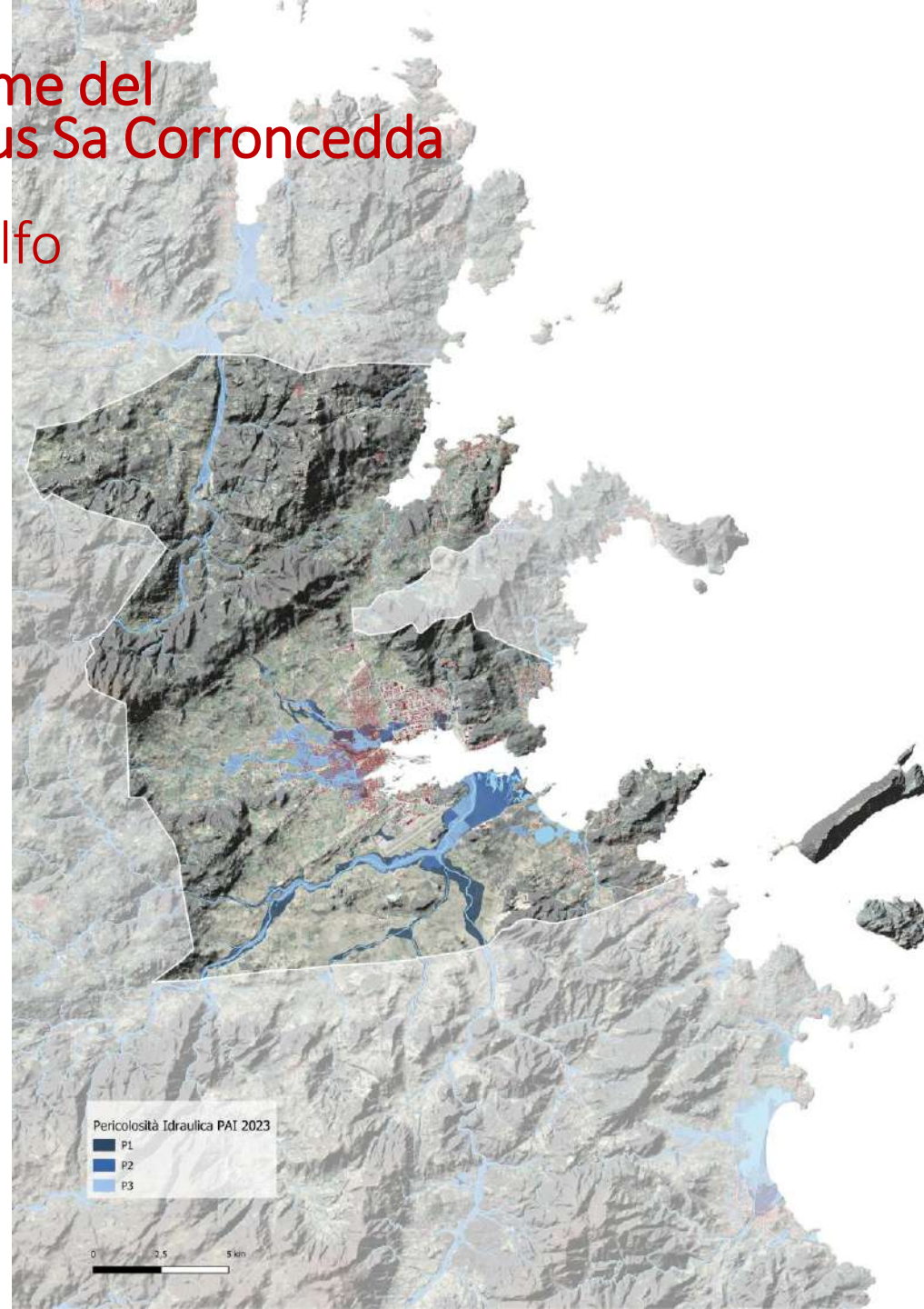
Contratto di Costa del Golfo dell'Asinara



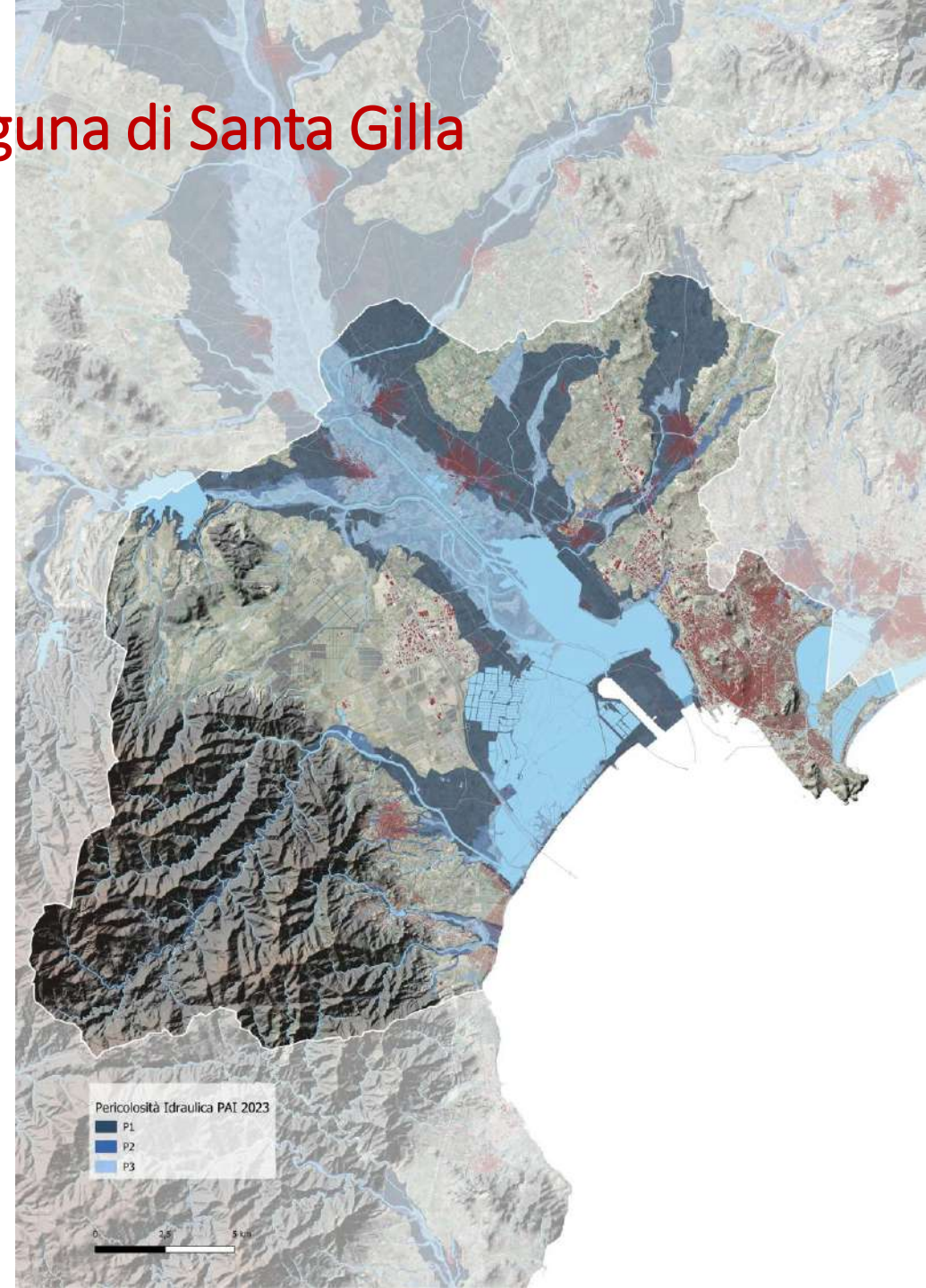


Contratto di fiume del
Rio Padrongianus Sa Corroncedda

Contratto di Golfo



Contratto di Laguna di Santa Gilla



ACCORDO DI COLLABORAZIONE

ai sensi dell'art. 15 della L. n. 241/1990 e dell'art. 5, comma 6 del D. Lgs. n. 50/2016

tra

Direzione generale Agenzia Regionale del distretto Idrografico della Sardegna
Servizio Difesa del Suolo, Assetto Idrogeologico e Gestione del Rischio Alluvioni
e

Università degli Studi di Sassari

Dipartimento di Architettura Design e Urbanistica di Alghero (DADU)

POA FSC 2014–2020 - Delibera CIPE 55/2016

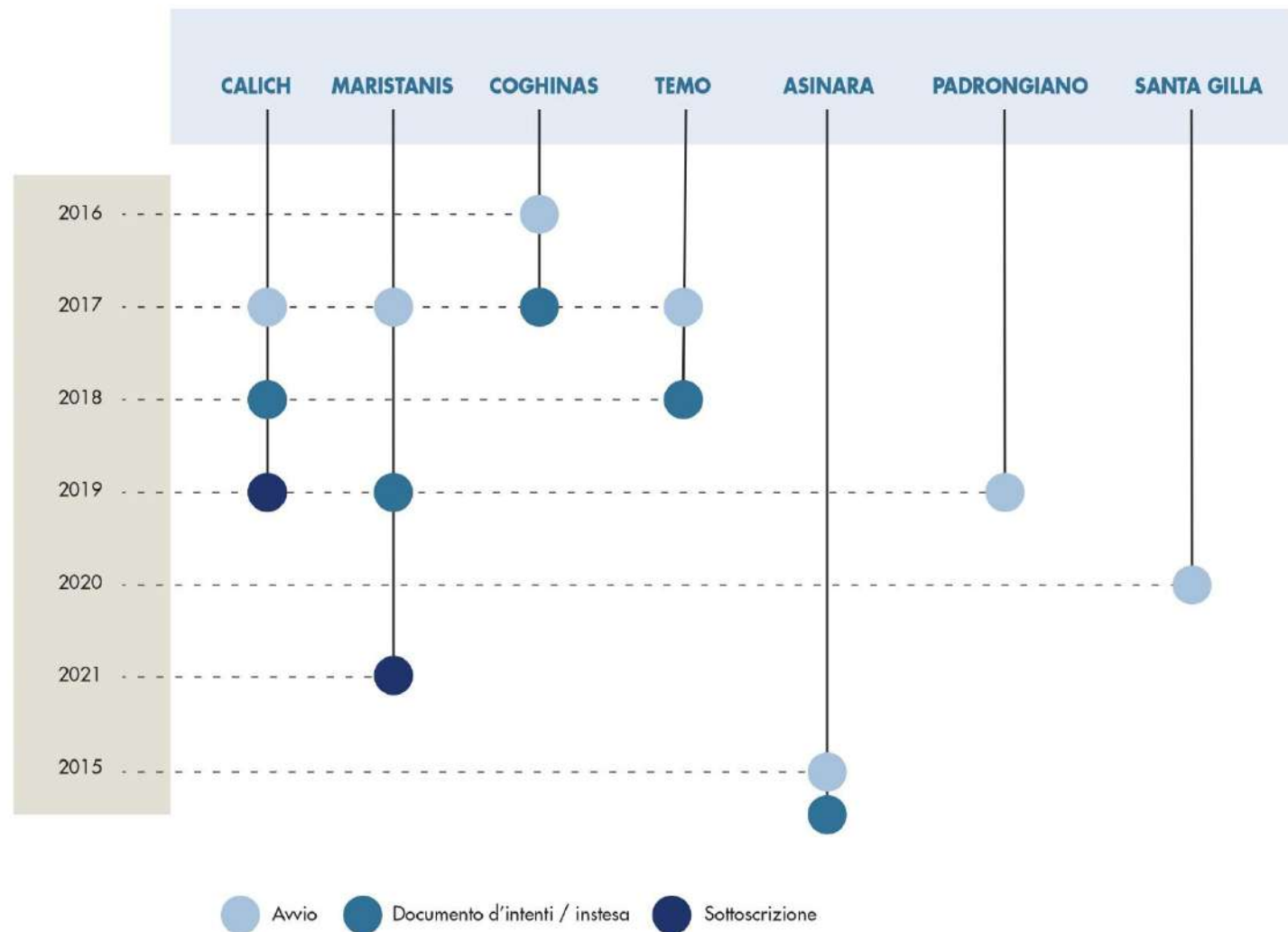
sotto-piano "INTERVENTI PER LA TUTELA DEL TERRITORIO E DELLE ACQUE" -

Decreto Direttoriale prot. n. 522 del 23 dicembre 2019

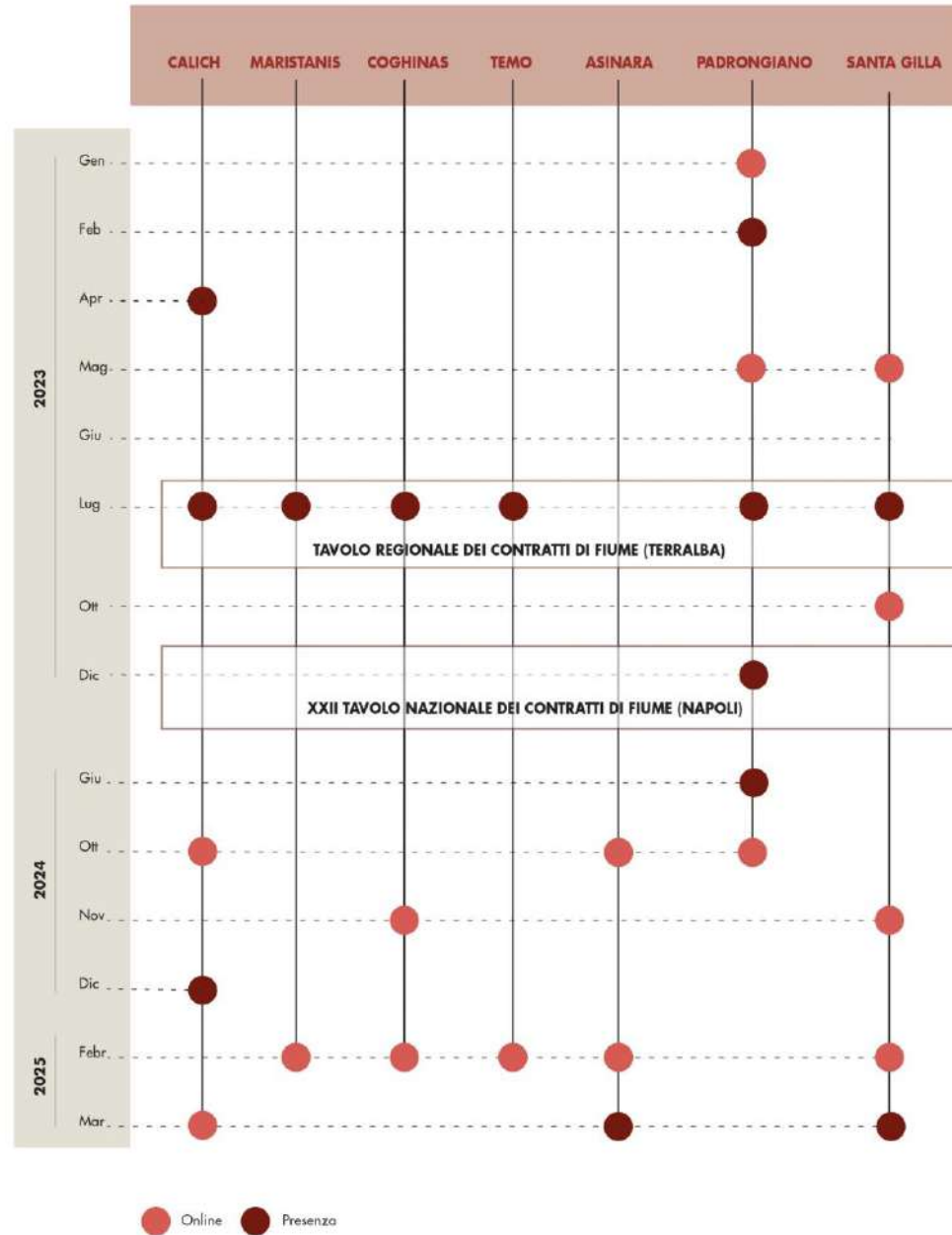
CODICE CUP F74J16000020001 - KRONOS DGSTA_25_0150

Asse	1 - Promuovere l'adattamento al cambiamento climatico, la prevenzione e la gestione dei rischi (OT 5)
Obiettivo Specifico	1.1 - Riduzione del rischio idrogeologico e di erosione costiera (RA 5.1)
Linea di Azione	1.1.1 - Interventi per la riduzione del rischio idrogeologico e di erosione costiera
Linea di intervento 7	Strumenti partecipativi e predisposizione di strumenti di pianificazione concordata

STATO DEI PROCESSI DI CONTRATTO DI FIUME IN SARDEGNA



INCONTRI SUPPORTO CDF 2023-2025



[piano di gestione rischio alluvioni](#) / [contratti di fiume](#)

CONTRATTI DI FIUME

[Cosa è il contratto di Fiume](#)

[Linee guida regionali](#)

[Il Contratto di fiume della valle del
Coghinas](#)

[Il Contratto di Laguna del Calich](#)

[Il Contratto di fiume della valle del
Temo](#)

Contratti di fiume





**LINEE GUIDA REGIONALI
PER L'ATTIVAZIONE DEI CONTRATTI DI FIUME**



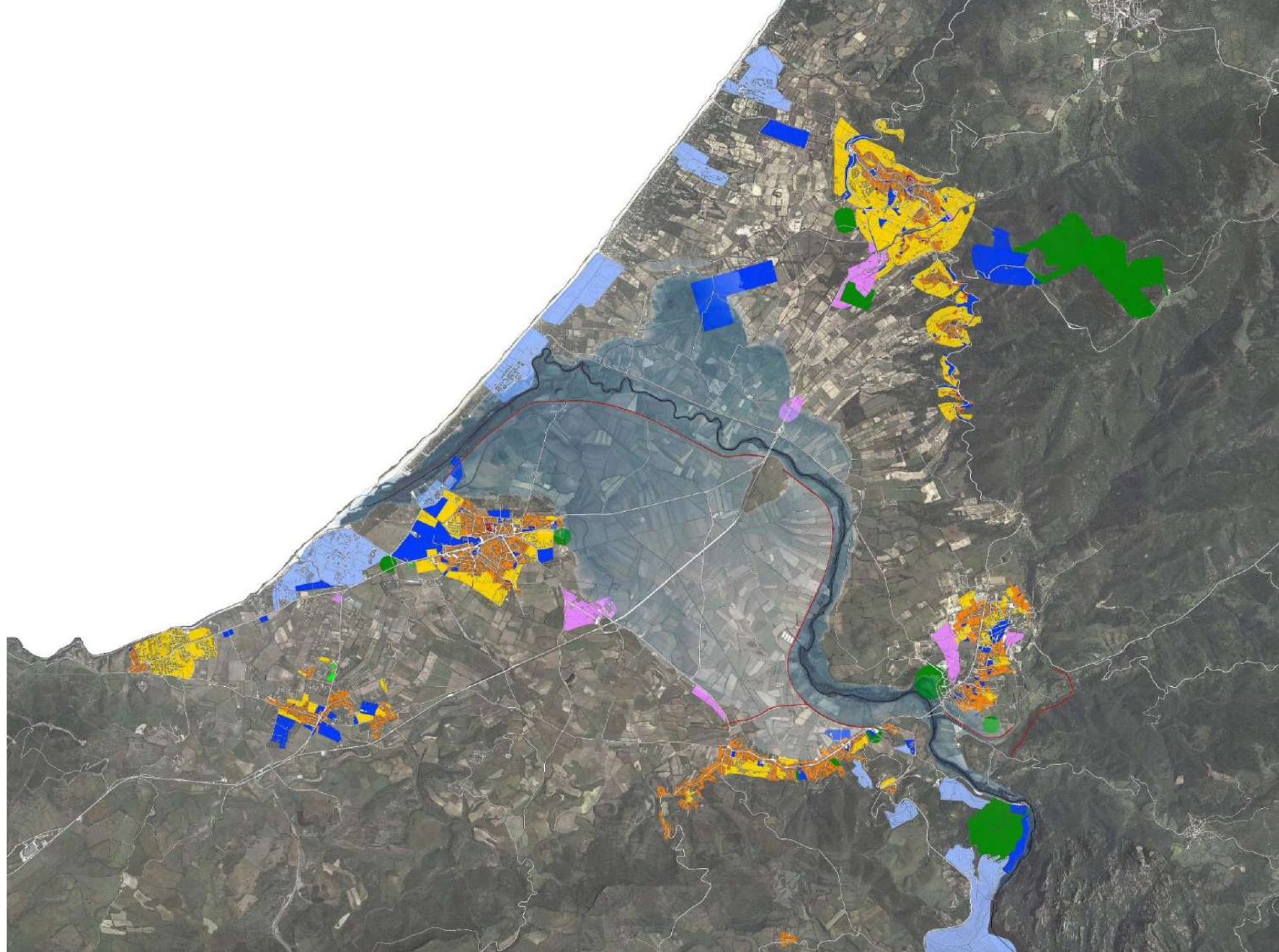
VERSO IL CONTRATTO DI FIUME PER LA
BASSA VALLE DEL COGHINAS



VERSO IL CONTRATTO DI FIUME PER LA
BASSA VALLE DEL COGHINAS



VERSO IL CONTRATTO DI FIUME PER LA
BASSA VALLE DEL COGHINAS



CdF come ambienti di apprendimento





Home / Bandi di concorso e gare / Master universitario di II livello denominato "Costruzione del paesaggio. Rischi ambientali e contratti di fiume" per l'a.a. 2022/2023

Master universitario di II livello denominato "Costruzione del paesaggio. Rischi ambientali e contratti di fiume" per l'a.a. 2022/2023



REGIONE AUTÒNOMA DE SARDIGNA
REGIONE AUTONOMA DELLA SARDEGNA

DIREZIONE GENERALE AGENZIA REGIONALE
DEL DISTRETTO IDROGRAFICO

FSC

Fondo per lo Sviluppo
e la Coesione



RES EAU

DATA SCADENZA

LUNEDÌ, 20 FEBBRAIO 2023
ore 13

DATA DI PUBBLICAZIONE

GIOVEDÌ, 22 DICEMBRE 2022





Home / Bandi di concorso e gare / Master universitario di II livello denominato "Costruzione del paesaggio. Rischi ambientali e contratti di fiume" per l'a.a. 2022/2023

Master universitario di II livello denominato "Costruzione del paesaggio. Rischi ambientali e contratti di fiume" per l'a.a. 2022/2023



XII Tavolo Nazionale dei Contratti di Fiume

CONTRATTO DI FIUME DEL PADROGIANO (OLBIA)

WORKSHOP TERRITORIALE DEL MASTER DI II LIVELLO UNISS
“COSTRUIRE IL PAESAGGIO. RISCHI AMBIENTALI E CONTRATTI DI FIUME”



	Il processo decisionale dei CONTRATTI DI FIUME	
ACCORDO PRELIMINARE	CONDIVISIONE DI UN DOCUMENTO DI INTENTI	<p>Accordo attivato da un soggetto promotore (leadership territoriale)</p> <p>costruzione della rete di attori locali</p> <p>definisce gli obiettivi generali</p> <p>evidenzia le criticità specifiche oggetto del CdF</p> <p>illustra la metodologia di lavoro</p>
FASE DELLA CONOSCENZA	RAPPRESENTAZIONE DEI PROBLEMI E DELLE IPOTESI DI SOLUZIONE	<p>Quadro conoscitivo delle criticità e dei valori ambientali, sociali ed economici del territorio</p> <p>Inquadramento delle caratteristiche del bacino fluviale in cui si intende promuovere il Contratto.</p> <p>Monografie d'area, Report preliminari</p>
FASE PROGETTUALE	ELABORAZIONE DI SCENARI CONDIVISI	<p>Scelta degli obiettivi prioritari condivisi</p> <p>Tavoli di partecipazione: azioni di confronto con i portatori di interesse</p> <p>Costante animazione territoriale</p> <p>Processo deliberativo che porterà a riconoscere e specificare le priorità di azione nel territorio</p>
	ELABORAZIONE DI UN DOCUMENTO STRATEGICO	<p>Esito dell'attività di concertazione dei soggetti</p> <p>definizione dello scenario strategico di pianificazione di area vasta con orizzonte temporale di medio-lungo termine</p>
FASE DELL'ATTUAZIONE	DEFINIZIONE DEL PIANO D'AZIONE	<p>Redazione di un elenco di "progetti prioritari" e relativi soggetti attuatori</p> <p>Programmazione delle fasi di attuazione in arco temporale di tre anni</p> <p>Previsione delle possibilità di finanziamento delle singole azioni</p>
CONTRATTO DEFINITIVO	SOTTOSCRIZIONE DEL CONTRATTO DI FIUME	<p>Rappresenta un atto di impegno formale tra soggetti pubblici e privati</p> <p>Definisce i meccanismi premianti o sanzionatori e le modalità di verifica dei risultati del piano d'azione</p>
FASE DI MONITORAGGIO	SISTEMA DI CONTROLLO E MONITORAGGIO	<p>Monitoraggio periodico dell'attuazione del contratto</p> <p>documento programmatico che descrive l'efficacia delle azioni rispetto agli obiettivi dichiarati</p>

	Il processo decisionale dei CONTRATTI DI FIUME		
ACCORDO PRELIMINARE	CONDIVISIONE DI UN DOCUMENTO DI INTENTI		<p>Accordo attivato da un soggetto promotore (leadership territoriale)</p> <p>costruzione della rete di attori locali</p> <p>definisce gli obiettivi generali</p> <p>evidenzia le criticità specifiche oggetto del CdF</p> <p>illustra la metodologia di lavoro</p>
FASE DELLA CONOSCENZA	RAPPRESENTAZIONE DEI PROBLEMI E DELLE IPOTESI DI SOLUZIONE		<p>Quadro conoscitivo delle criticità e dei valori ambientali, sociali ed economici del territorio</p> <p>Inquadramento delle caratteristiche del bacino fluviale in cui si intende promuovere il Contratto.</p> <p>Monografie d'area, Report preliminari</p>
FASE PROGETTUALE	ELABORAZIONE DI SCENARI CONDIVISI		<p>Scelta degli obiettivi prioritari condivisi</p> <p>Tavoli di partecipazione: azioni di confronto con i portatori di interesse</p> <p>Costante animazione territoriale</p> <p>Processo deliberativo che porterà a riconoscere e specificare le priorità di azione nel territorio</p>
	ELABORAZIONE DI UN DOCUMENTO STRATEGICO		<p>Esito dell'attività di concertazione dei soggetti</p> <p>definizione dello scenario strategico di pianificazione di area vasta con orizzonte temporale di medio-lungo termine</p>

FASE PROGETTUALE		<p>Tavoli di partecipazione: azioni di confronto con i portatori di interesse</p> <p>Costante animazione territoriale</p> <p>Processo deliberativo che porterà a riconoscere e specificare le priorità di azione nel territorio</p>
	ELABORAZIONE DI UN DOCUMENTO STRATEGICO	<p>Esito dell'attività di concertazione dei soggetti</p> <p>definizione dello scenario strategico di pianificazione di area vasta con orizzonte temporale di medio-lungo termine</p>
FASE DELL'ATTUAZIONE	DEFINIZIONE DEL PIANO D'AZIONE	<p>Redazione di un elenco di "progetti prioritari" e relativi soggetti attuatori</p> <p>Programmazione delle fasi di attuazione in arco temporale di tre anni</p> <p>Previsione delle possibilità di finanziamento delle singole azioni</p>
CONTRATTO DEFINITIVO	SOTTOSCRIZIONE DEL CONTRATTO DI FIUME	<p>Rappresenta un atto di impegno formale tra soggetti pubblici e privati</p> <p>Definisce i meccanismi premianti o sanzionatori e le modalità di verifica dei risultati del piano d'azione</p>
FASE DI MONITORAGGIO	SISTEMA DI CONTROLLO E MONITORAGGIO	<p>Monitoraggio periodico dell'attuazione del contratto</p> <p>documento programmatico che descrive l'efficacia delle azioni rispetto agli obiettivi dichiarati</p>

I soggetti attuatori dei CONTRATTI DI FIUME

ACCORDO PRELIMINARE	CONDIVISIONE DI UN DOCUMENTO DI INTENTI	LEADERSHIP TERRITORIALE ISTITUZIONALE PROPONENTE
		SOTTOSCRITTO DA ENTI TERRITORIALI
FASE DELLA CONOSCENZA	RAPPRESENTAZIONE DEI PROBLEMI E DELLE IPOTESI DI SOLUZIONE	RESPONSABILE DEL PROCESSO E SEGRETERIA TECNICA GRUPPO TECNICO INTERDISCIPLINARE ESPERTI DEL TERRITORIO
FASE PROGETTUALE	ELABORAZIONE DI SCENARI CONDIVISI	RESPONSABILE DEL PROCESSO E SEGRETERIA TECNICA GRUPPO DI COORDINAMENTO ESPERTI DEL TERRITORIO
	ELABORAZIONE DI UN DOCUMENTO STRATEGICO	RESPONSABILE DEL PROCESSO GRUPPO DI COORDINAMENTO ASSEMBLEA DI BACINO
FASE DELL'ATTUAZIONE	DEFINIZIONE DEL PIANO D'AZIONE	RESPONSABILE DEL PROCESSO RESPONSABILE DEL PROCESSO E SEGRETERIA TECNICA ASSEMBLEA DI BACINO
FASE GIURIDICA E CONTRATTUALE	SOTTOSCRIZIONE DEL CONTRATTO DI FIUME	LEADERSHIP TERRITORIALE ISTITUZIONALE ASSEMBLEA DI BACINO
FASE DI MONITORAGGIO	SISTEMA DI CONTROLLO E MONITORAGGIO	RESPONSABILE DEL PROCESSO E SEGRETERIA TECNICA GRUPPO DI COORDINAMENTO

Limiti dell'attuazione dei CONTRATTI DI FIUME

ACCORDO PRELIMINARE	CONDIVISIONE DI UN DOCUMENTO DI INTENTI	definizione di obiettivi generali di tutela della risorsa non contestualizzati e generici
		mancanza di focalizzazione su azioni realizzabili nel breve e medio termine
FASE DELLA CONOSCENZA	RAPPRESENTAZIONE DEI PROBLEMI E DELLE IPOTESI DI SOLUZIONE	Permangono conoscenze analitiche settoriali
		Lentezza nella costruzione di una conoscenza sintetica interdisciplinare dei problemi Difficoltà di formulazione di indirizzi progettuali mirati
FASE PROGETTUALE	ELABORAZIONE DI SCENARI CONDIVISI	Mancanza di individuazione di figure di management del processo e difficoltà di istituzione di segreterie tecniche per la mancanza di risorse finanziarie dedicate Dilatazione dei tempi per la definizione delle priorità Difficoltà di far convergere i sottoscrittori dell'accordo preliminare in uno scenario condiviso
	ELABORAZIONE DI UN DOCUMENTO STRATEGICO	Mancanza di rappresentazione spaziale delle strategie progettuali Necessità di valutazione degli effetti moltiplicativi o di interferenza tra le azioni Permanenza di sovrapposizione di ruoli e competenze tra gli attori
FASE DELL'ATTUAZIONE	DEFINIZIONE DEL PIANO D'AZIONE	Numero rilevante delle azioni proposte Necessità di individuare azioni realmente prioritarie per dare avvio al contratto di fiume Difficoltà di finanziabilità delle azioni proposte
FASE GIURIDICA E CONTRATTUALE	SOTTOSCRIZIONE DEL CONTRATTO DI FIUME	Sottoscrizione del contratto senza una struttura di implementazione chiara Complessa definizione di responsabilità e impegni, di norme sulle premialità e sanzioni
FASE DI MONITORAGGIO	SISTEMA DI CONTROLLO E MONITORAGGIO	Responsabilità non chiare del processo di monitoraggio e degli indicatori per il monitoraggio complesso processo di retroazione nei casi in cui si riscontra l'inefficacia delle azioni Non semplice definizione delle fasi temporali

Limiti dell'attuazione dei CONTRATTI DI FIUME

ACCORDO PRELIMINARE	CONDIVISIONE DI UN DOCUMENTO DI INTENTI	definizione di obiettivi generali di tutela della risorsa non contestualizzati e generici
		mancanza di focalizzazione su azioni realizzabili nel breve e medio termine
FASE DELLA CONOSCENZA	RAPPRESENTAZIONE DEI PROBLEMI E DELLE IPOTESI DI SOLUZIONE	Permangono conoscenze analitiche settoriali
		Lentezza nella costruzione di una conoscenza sintetica interdisciplinare dei problemi
		Difficoltà di formulazione di indirizzi progettuali mirati
FASE PROGETTUALE	ELABORAZIONE DI SCENARI CONDIVISI	Mancanza di individuazione di figure di management del processo e difficoltà di istituzione di segreterie tecniche per la mancanza di risorse finanziarie dedicate
		Dilatazione dei tempi per la definizione delle priorità
		Difficoltà di far convergere i sottoscrittori dell'accordo preliminare in uno scenario condiviso
	ELABORAZIONE DI UN DOCUMENTO STRATEGICO	Mancanza di rappresentazione spaziale delle strategie progettuali
		Necessità di valutazione degli effetti moltiplicativi o di interferenza tra le azioni
		Permanenza di sovrapposizione di ruoli e competenze tra gli attori

FASE PROGETTUALE	ELABORAZIONE DI SCENARI CONDIVISI	Mancanza di individuazione di figure di management del processo e difficoltà di istituzione di segreterie tecniche per la mancanza di risorse finanziarie dedicate
		Dilatazione dei tempi per la definizione delle priorità
		Difficoltà di far convergere i sottoscrittori dell'accordo preliminare in uno scenario condiviso
	ELABORAZIONE DI UN DOCUMENTO STRATEGICO	Mancanza di rappresentazione spaziale delle strategie progettuali
		Necessità di valutazione degli effetti moltiplicativi o di interferenza tra le azioni
		Permanenza di sovrapposizione di ruoli e competenze tra gli attori
FASE DELL'ATTUAZIONE	DEFINIZIONE DEL PIANO D'AZIONE	Numero rilevante delle azioni proposte
		Necessità di individuare azioni realmente prioritarie per dare avvio al contratto di fiume
		Difficoltà di finanziabilità delle azioni proposte
FASE GIURIDICA E CONTRATTUALE	SOTTOSCRIZIONE DEL CONTRATTO DI FIUME	Sottoscrizione del contratto senza una struttura di implementazione chiara
		Complessa definizione di responsabilità e impegni, di norme sulle premialità e sanzioni
FASE DI MONITORAGGIO	SISTEMA DI CONTROLLO E MONITORAGGIO	Responsabilità non chiare del processo di monitoraggio e degli indicatori per il monitoraggio
		complesso processo di reattazione nei casi in cui si riscontra l'inefficacia delle azioni
		Non semplice definizione delle fasi temporali

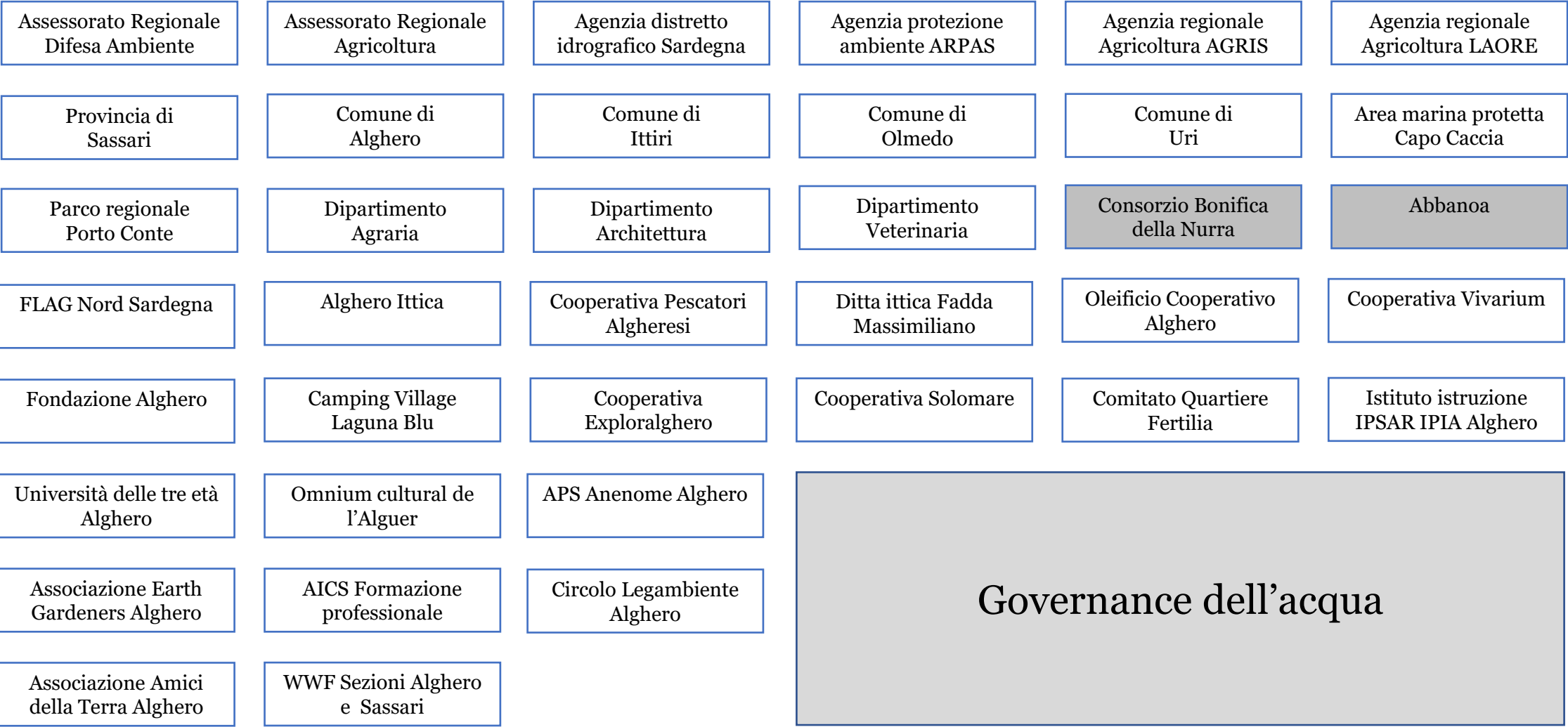
Disciplina del nuovo codice dei contratti pubblici

D.Lgs. 31 marzo 2023, n. 36 in materia di

TITOLO. 3 **Contratti nel settore dei beni culturali**

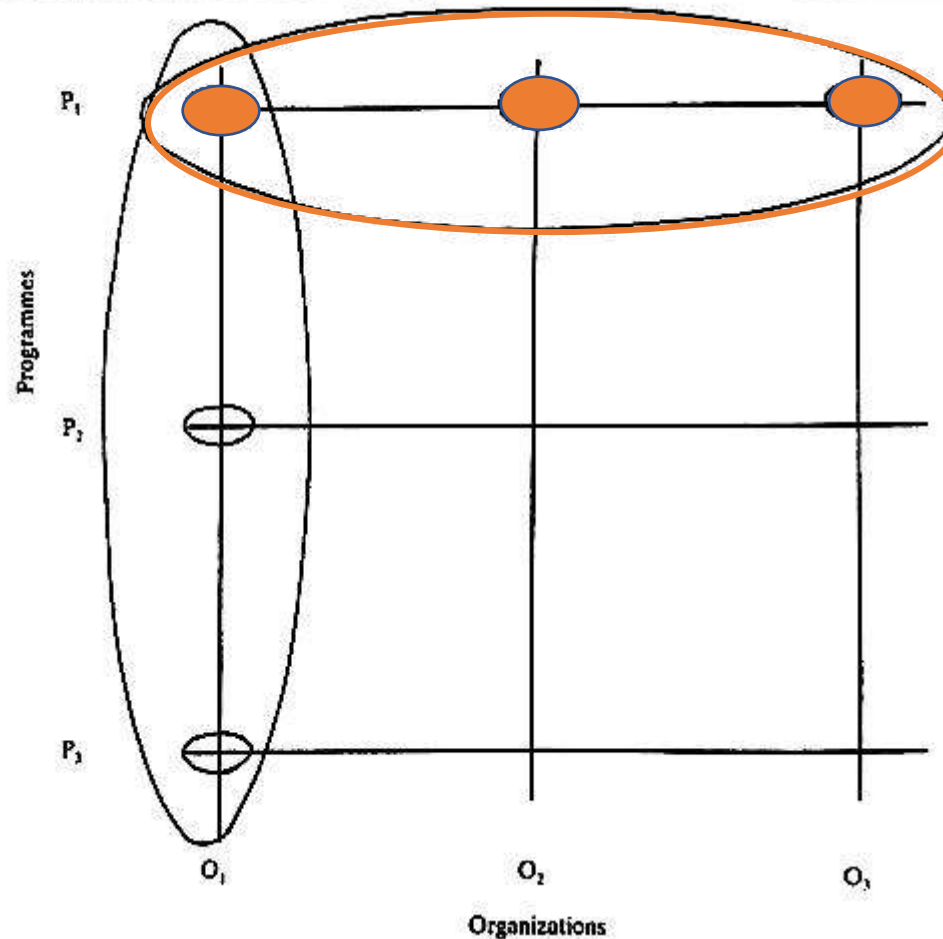
Forme speciali di partenariato finalizzati alla fruizione e alla ricerca scientifica

Art. 134 _Per assicurare la fruizione del patrimonio culturale della Nazione e favorire altresì la ricerca scientifica applicata alla tutela, ***lo Stato, le regioni e gli enti territoriali possono, con le risorse umane, finanziarie e strumentali disponibili a legislazione vigente, attivare forme speciali di partenariato*** con enti e organismi pubblici e con soggetti privati, dirette a consentire il recupero, il restauro, la manutenzione programmata, la gestione, l'apertura alla pubblica fruizione e la valorizzazione di beni culturali immobili, attraverso procedure semplificate di individuazione del partner privato analoghe o ulteriori rispetto a quelle previste dal comma 1



Governance adattativa o generativa per dare attuazione al Piano d'azione dei CdF

Figure 1
Matrix Relationships
Between Organization
Rationales and
Programme Rationales



Nessun programma è mai pienamente attuato da una sola organizzazione;

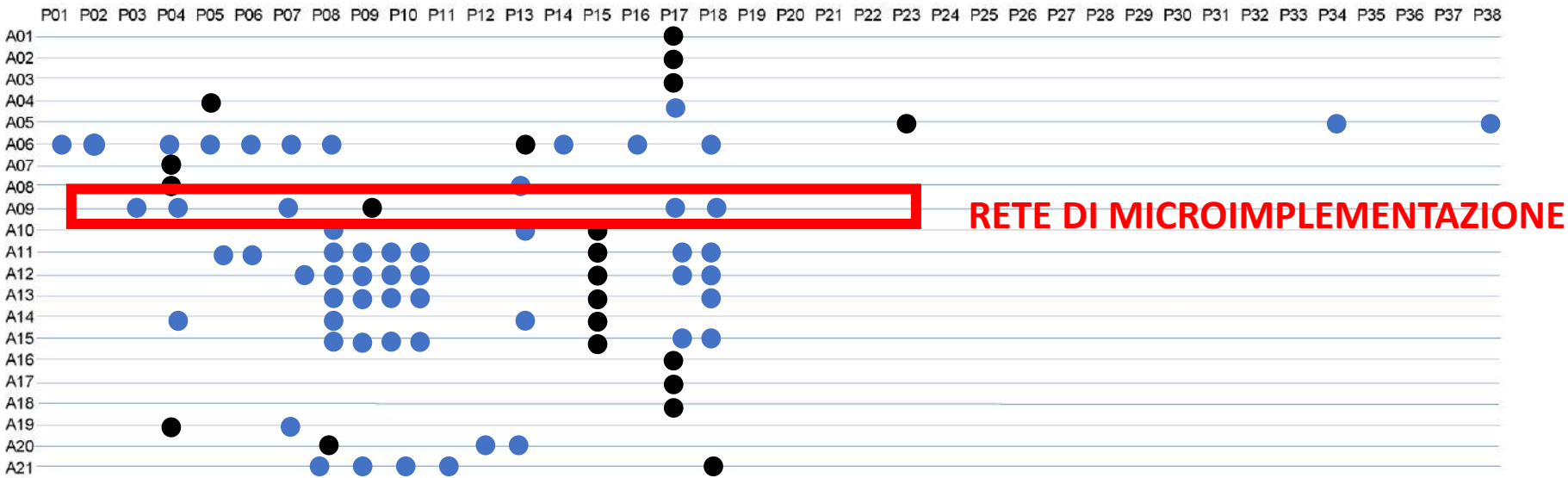
i programmi vengono realizzati da sottoinsiemi di differenti organizzazioni

Rapporto tra politiche pubbliche e coordinamento tra gli attori e in particolare gli studi sull'implementazione (Hjern, Porter 1981; Hall, O'Toole 2000; Porter 2014; Imperial 2021; Stylianides et. 2022)

Obiettivo 1 Tutela e riqualificazione della qualità ambientale

Partner del Contratto di laguna

- P01 Assessorato Regionale Difesa Ambiente
- P02 Assessorato Regionale Agricoltura
- P03 Agenzia distretto idrografico Sardegna
- P04 ARPAS
- P05 Agris
- P06 Laore
- P07 Provincia di Sassari
- P08 Comune di Alghero
- P09 Comune di Ittiri
- P10 Comune di Olmedo
- P11 Comune di Uri
- P12 Area Marina Protetta Capo Caccia
- P13 Parco Naturale Regionale Porto Conte
- P14 UNISS Dipartimento di Agraria
- P15 UNISS Dipartimento Architettura Design Urbanis
- P16 UNISS Dipartimento Veterinaria
- P17 Consorzio Bonifica Nurra
- P18 Abbanoa
- P19 Flag Nord Sardegna
- P20 Cooperativa Alghero Ittica
- P21 Cooperativa Pescatori Algheresi
- P22 Ditta Ittica Fadda Massimiliano
- P23 Oleificio Cooperativo Alghero
- P24 Cooperativa Vivarium
- P25 Fondazione Alghero
- P26 Camping Village Laguna Blu
- P27 Cooperativa Exploralghero
- P28 Cooperativa Solomare
- P29 Comitato Quartiere Fertilia
- P30 Istituto Istruzione IPSAR IPIA
- P31 Università delle tre età Alghero
- P32 Omnium Cultural de l'Alguer
- P33 APS Anemone Alghero
- P34 Associazione Earth Gardeners Alghero
- P35 AICS Formazione Professionale
- P36 Circolo Legambiente Alghero
- P37 Amici della terra Club di Alghero
- P38 WWF Sezioni Alghero e Sassari



Elenco delle azioni

- A01 Rifacimento condotta idrica DN800
- A02 Risanamento condotta idrica adduttrice principale Nord
- A03 Ripristino condotte idriche pensili
- A04 Analisi dei suoli irrigati con acque del depuratore
- A05 Pratiche sostenibili in olivicoltura
- A06 Tutela e riqualificazione della qualità ambientale
- A07 Monitoraggio stato ambientale Laguna del Calich
- A08 Monitoraggio stato ambientale reflui depuratori
- A09 Piano di gestione delle acque reflue del Comune di Ittiri
- A10 Incrementare le conoscenze scientifiche e lo scambio di dati: idrodinamica
- A11 Incrementare le conoscenze scientifiche e lo scambio di dati: fonti inquinanti
- A12 Incrementare le conoscenze scientifiche e lo scambio di dati: scenari
- A13 Miglioramento sistemi di separazione delle acque piovane dalle acque fognarie
- A14 Azioni per la mitigazione degli effetti del porto di Fertilia sul sistema balneare
- A15 Studi e progettazioni a scala di bacino
- A16 Ottimizzazione e realizzazione sistema di adduzione Nurra Lotto 2
- A17 Ottimizzazione e realizzazione sistema di adduzione Nurra Lotto 3
- A18 Ottimizzazione e realizzazione sistema di adduzione Nurra Lotto 4
- A19 Controllo reflui dei depuratori
- A20 Vigilanza ambientale e contrasto al prelievo abusivo di risorse
- A21 Miglioramento servizio idrico integrato

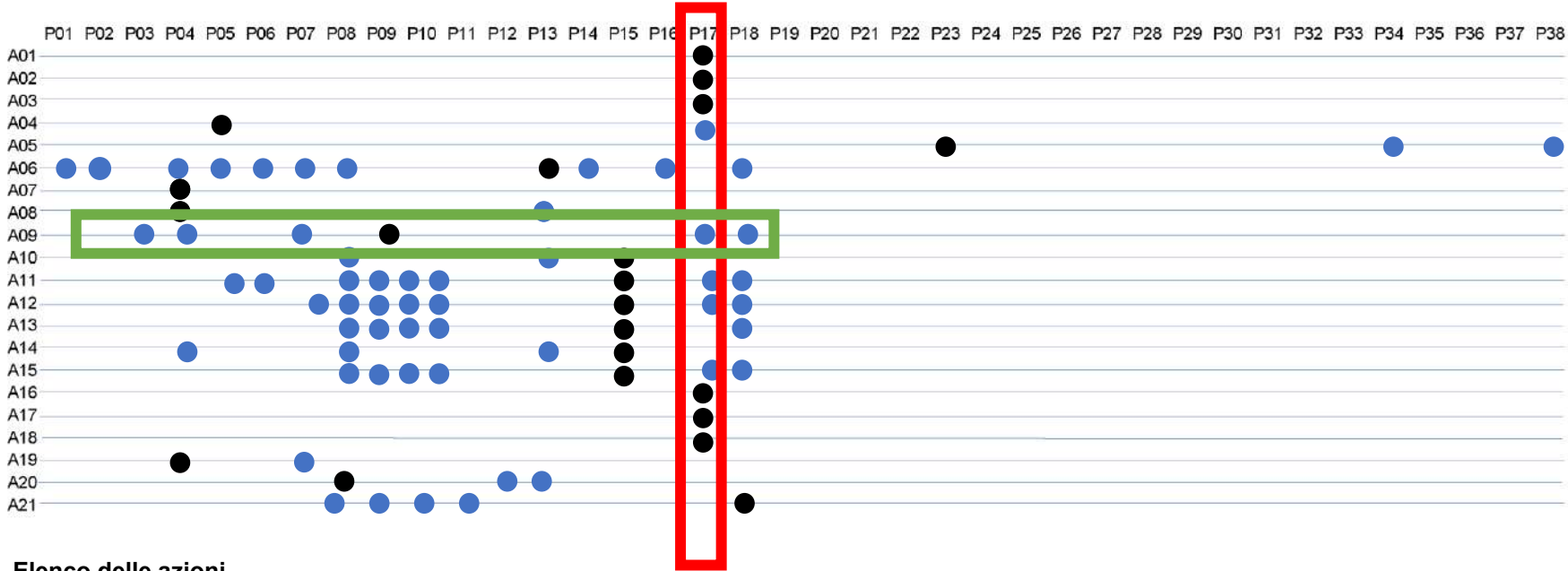
STRATEGIE DI IMPLEMENTAZIONE MULTIATTORE PER LA GESTIONE DI UNA DELLE AZIONI STRATEGICHE

Corresponsabilita' degli attori

Obiettivo 1 Tutela e riqualificazione della qualità ambientale

Partner del Contratto di laguna

- P01 Assessorato Regionale Difesa Ambiente
- P02 Assessorato Regionale Agricoltura
- P03 Agenzia distretto idrografico Sardegna
- P04 ARPAS
- P05 Agris
- P06 Laore
- P07 Provincia di Sassari
- P08 Comune di Alghero
- P09 Comune di Ittiri
- P10 Comune di Olmedo
- P11 Comune di Uri
- P12 Area Marina Protetta Capo Caccia
- P13 Parco Naturale Regionale Porto Conte
- P14 UNISS Dipartimento di Agraria
- P15 UNISS Dipartimento Architettura Design Urbanis
- P16 UNISS Dipartimento Veterinaria
- P17 Consorzio Bonifica Nurra
- P18 Abbanoa
- P19 Flag Nord Sardegna
- P20 Cooperativa Alghero Ittica
- P21 Cooperativa Pescatori Algheresi
- P22 Ditta Ittica Fadda Massimiliano
- P23 Oleificio Cooperativo Alghero
- P24 Cooperativa Vivarium
- P25 Fondazione Alghero
- P26 Camping Village Laguna Blu
- P27 Cooperativa Exploralghero
- P28 Cooperativa Solomare
- P29 Comitato Quartiere Fertilia
- P30 Istituto Istruzione IPSAR IPIA
- P31 Università delle tre età Alghero
- P32 Omnium Cultural de l'Alguer
- P33 APS Anemone Alghero
- P34 Associazione Earth Gardeners Alghero
- P35 AICS Formazione Professionale
- P36 Circolo Legambiente Alghero
- P37 Amici della terra Club di Alghero
- P38 WWF Sezioni Alghero e Sassari



Elenco delle azioni

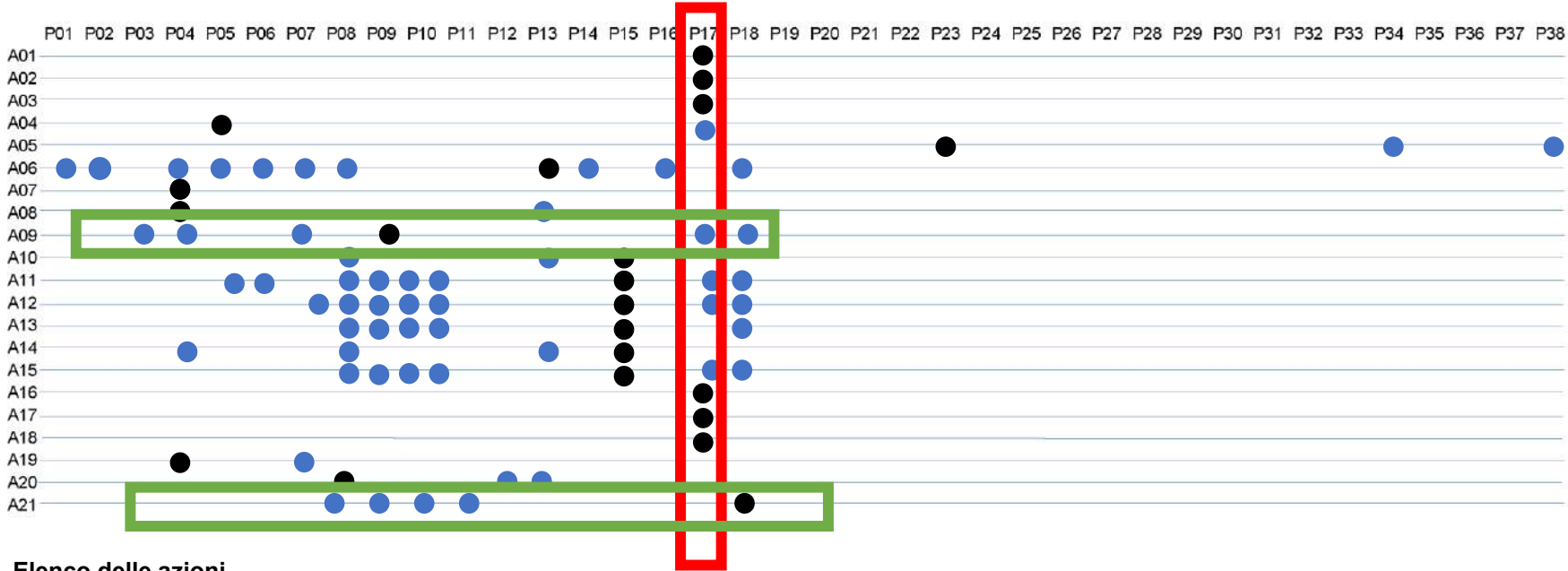
- A01 Rifacimento condotta idrica DN800
- A02 Risanamento condotta idrica adduttrice principale Nord
- A03 Ripristino condotte idriche pensili
- A04 Analisi dei suoli irrigati con acque del depuratore
- A05 Pratiche sostenibili in olivicoltura
- A06 Tutela e riqualificazione della qualità ambientale
- A07 Monitoraggio stato ambientale Laguna del Calich
- A08 Monitoraggio stato ambientale reflui depuratori
- A09 Piano di gestione delle acque reflue del Comune di Ittiri
- A10 Incrementare le conoscenze scientifiche e lo scambio di dati: idrodinamica
- A11 Incrementare le conoscenze scientifiche e lo scambio di dati: fonti inquinanti
- A12 Incrementare le conoscenze scientifiche e lo scambio di dati: scenari
- A13 Miglioramento sistemi di separazione delle acque piovane dalle acque fognarie
- A14 Azioni per la mitigazione degli effetti del porto di Fertilia sul sistema balneare
- A15 Studi e progettazioni a scala di bacino
- A16 Ottimizzazione e realizzazione sistema di adduzione Nurra Lotto 2
- A17 Ottimizzazione e realizzazione sistema di adduzione Nurra Lotto 3
- A18 Ottimizzazione e realizzazione sistema di adduzione Nurra Lotto 4
- A19 Controllo reflui dei depuratori
- A20 Vigilanza ambientale e contrasto al prelievo abusivo di risorse
- A21 Miglioramento servizio idrico integrato

STRATEGIE DI IMPLEMENTAZIONE INTERNA
SINGOLO PARTNER CHE GESTISCE PIU' AZIONI

Obiettivo 1 Tutela e riqualificazione della qualità ambientale

Partner del Contratto di laguna

- P01 Assessorato Regionale Difesa Ambiente
- P02 Assessorato Regionale Agricoltura
- P03 Agenzia distretto idrografico Sardegna
- P04 ARPAS
- P05 Agris
- P06 Laore
- P07 Provincia di Sassari
- P08 Comune di Alghero
- P09 Comune di Ittiri
- P10 Comune di Olmedo
- P11 Comune di Uri
- P12 Area Marina Protetta Capo Caccia
- P13 Parco Naturale Regionale Porto Conte
- P14 UNISS Dipartimento di Agraria
- P15 UNISS Dipartimento Architettura Design Urbanis
- P16 UNISS Dipartimento Veterinaria
- P17 Consorzio Bonifica Nurra
- P18 Abbanoa
- P19 Flag Nord Sardegna
- P20 Cooperativa Alghero Ittica
- P21 Cooperativa Pescatori Algheresi
- P22 Ditta Ittica Fadda Massimiliano
- P23 Oleificio Cooperativo Alghero
- P24 Cooperativa Vivarium
- P25 Fondazione Alghero
- P26 Camping Village Laguna Blu
- P27 Cooperativa Exploralghero
- P28 Cooperativa Solomare
- P29 Comitato Quartiere Fertilia
- P30 Istituto Istruzione IPSAR IPIA
- P31 Università delle tre età Alghero
- P32 Omnium Cultural de l'Alguer
- P33 APS Anemone Alghero
- P34 Associazione Earth Gardeners Alghero
- P35 AICS Formazione Professionale
- P36 Circolo Legambiente Alghero
- P37 Amici della terra Club di Alghero
- P38 WWF Sezioni Alghero e Sassari



Elenco delle azioni

- A01 Rifacimento condotta idrica DN800
- A02 Risanamento condotta idrica adduttrice principale Nord
- A03 Ripristino condotte idriche pensili
- A04 Analisi dei suoli irrigati con acque del depuratore
- A05 Pratiche sostenibili in olivicoltura
- A06 Tutela e riqualificazione della qualità ambientale
- A07 Monitoraggio stato ambientale Laguna del Calich
- A08 Monitoraggio stato ambientale reflui depuratori
- A09 Piano di gestione delle acque reflue del Comune di Ittiri
- A10 Incrementare le conoscenze scientifiche e lo scambio di dati: idrodinamica
- A11 Incrementare le conoscenze scientifiche e lo scambio di dati: fonti inquinanti
- A12 Incrementare le conoscenze scientifiche e lo scambio di dati: scenari
- A13 Miglioramento sistemi di separazione delle acque piovane dalle acque fognarie
- A14 Azioni per la mitigazione degli effetti del porto di Fertilia sul sistema balneare
- A15 Studi e progettazioni a scala di bacino
- A16 Ottimizzazione e realizzazione sistema di adduzione Nurra Lotto 2
- A17 Ottimizzazione e realizzazione sistema di adduzione Nurra Lotto 3
- A18 Ottimizzazione e realizzazione sistema di adduzione Nurra Lotto 4
- A19 Controllo reflui dei depuratori
- A20 Vigilanza ambientale e contrasto al prelievo abusivo di risorse
- A21 Miglioramento servizio idrico integrato

STRATEGIE DI IMPLEMENTAZIONE INTERNA
SINGOLO PARTNER CHE GESTISCE PIU' AZIONI

RETI STABILI DI RELAZIONI
STRUTTURE DI LEADERSHIP

Mémoire de master de recherche en urbanisme et aménagement:

**L'intégration de l'oued Méliane dans le transect urbain côtier :
Radès - Ezzahra - Hammam Lif**

Résumé:

Ce mémoire de recherche, intitulé « L'intégration de l'Oued Méliane dans le transect urbain côtier : Radès - Ezzahra - Hammam-Lif », étudie les interactions complexes entre les dynamiques fluviales et urbaines sur le territoire de Radès, Ezzahra et Hammam-Lif.

À travers une approche spatiale, environnementale et qualitative, la recherche analyse les pressions anthropiques exercées sur le système fluvial et leur impact sur la vulnérabilité du territoire.

L'étude s'appuie sur des analyses spatio-temporelles réalisées à l'aide des méthodes AR6 et AMS, ainsi que sur des enquêtes qualitatives menées auprès des acteurs locaux et institutionnels afin de comprendre les logiques actuelles de gouvernance et de gestion de l'eau.

Ce travail met en évidence la nécessité d'une revalorisation intégrée du cours d'eau comme composante structurante du paysage urbain et écologique, dans le but de limiter la dégradation du système fluvial et du littoral.

Abstract:

This research thesis, entitled "The Integration of the Méliane River into the Coastal Urban Transect: Radès - Ezzahra - Hammam-Lif", examines the complex interactions between fluvial and urban dynamics in the territory of Radès, Ezzahra, and Hammam-Lif.

Using a spatial, environmental, and qualitative approach, the study analyzes anthropogenic pressures on the river system and their impact on territorial vulnerability. The research is based on spatio-temporal analyses carried out using the AR6 and AMS methods, as well as qualitative surveys with local and institutional stakeholders to understand current governance and water management practices.

The study highlights the need for an integrated revalorization of the river as a structuring component of the urban and ecological landscape, aiming to reduce the degradation of both the river system and the coastal area.

Elaboré par:
Rania ESSAI

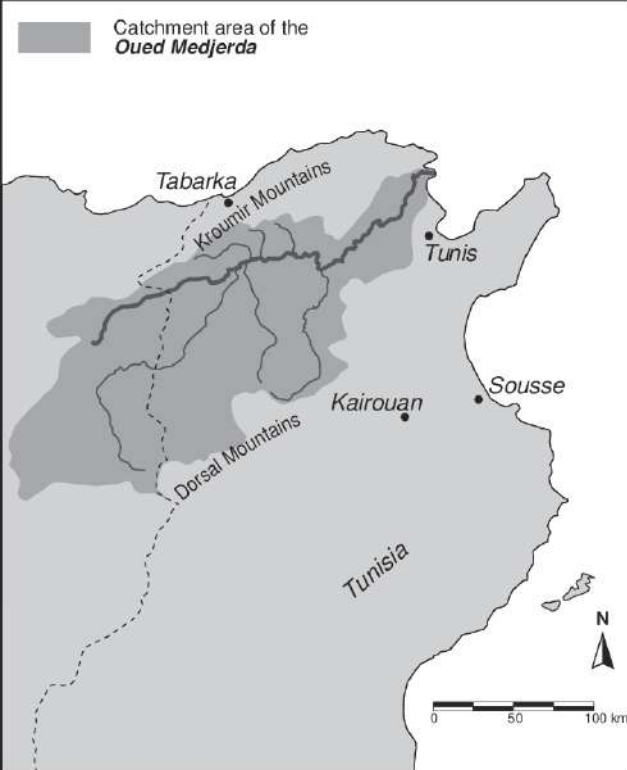
Sous la direction de:
Pr. Yadh ZAHAR

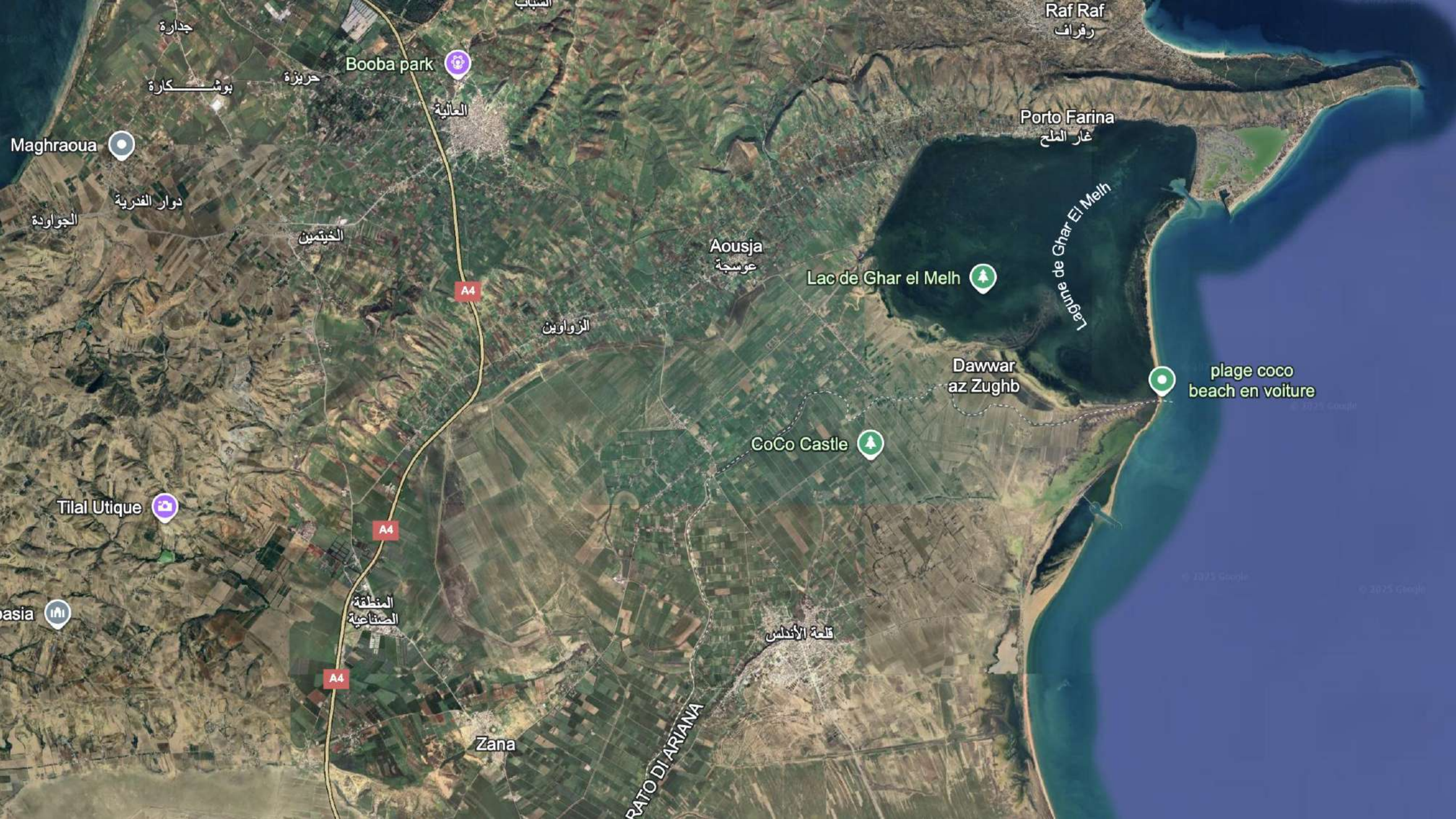
Co-Encadrement:
Pr. Silvia SERRELI



The Lagoon contract as a Governance Tool

the case of the lagoon and urban system of Ghar El Melh–Utica_TUNISIA





Maghraoua

جدارة

بوشكارا

حريزة

Booba park

العالية

رڤراف

Porto Farina
غار الملح

الجواودة
دوار الفدرية

الخيممين

Aousja
عوسجة

Lac de Ghar el Melh

A4

الزواوين

Dawwar
az Zughb

plage coco
beach en voiture

Tilal Utique

A4

CoCo Castle

asia

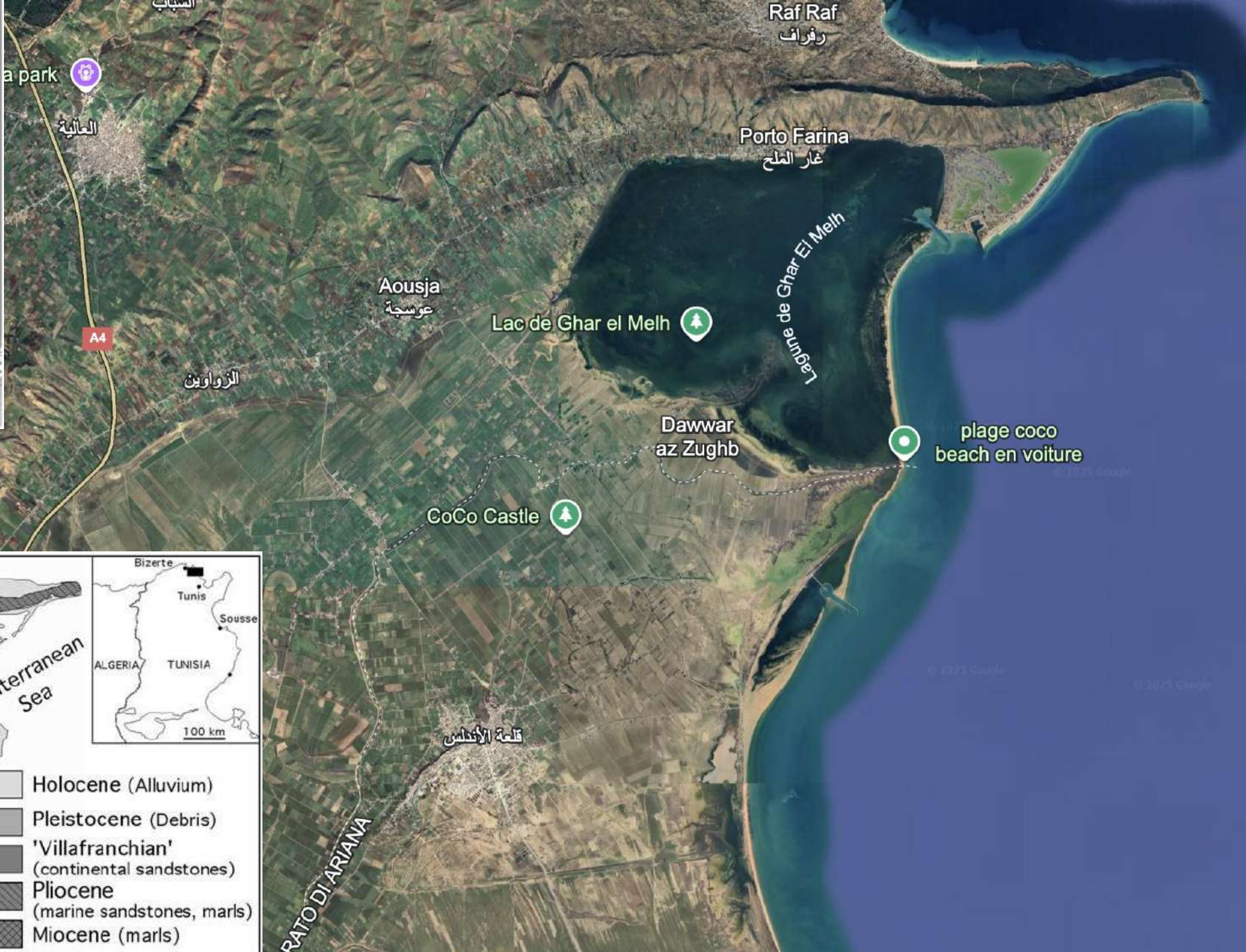
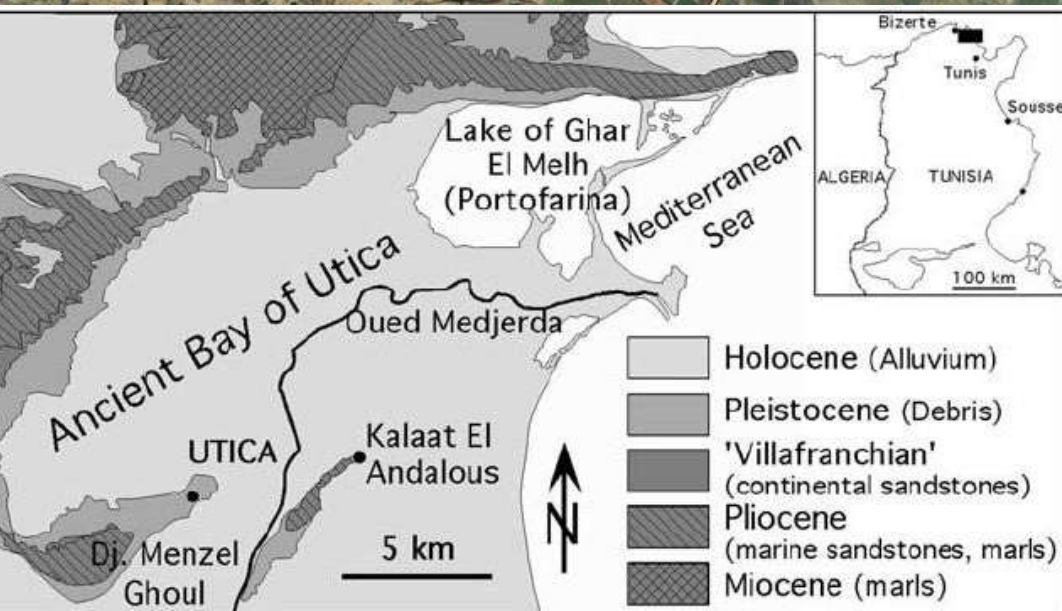
المنطقة
الصناعية

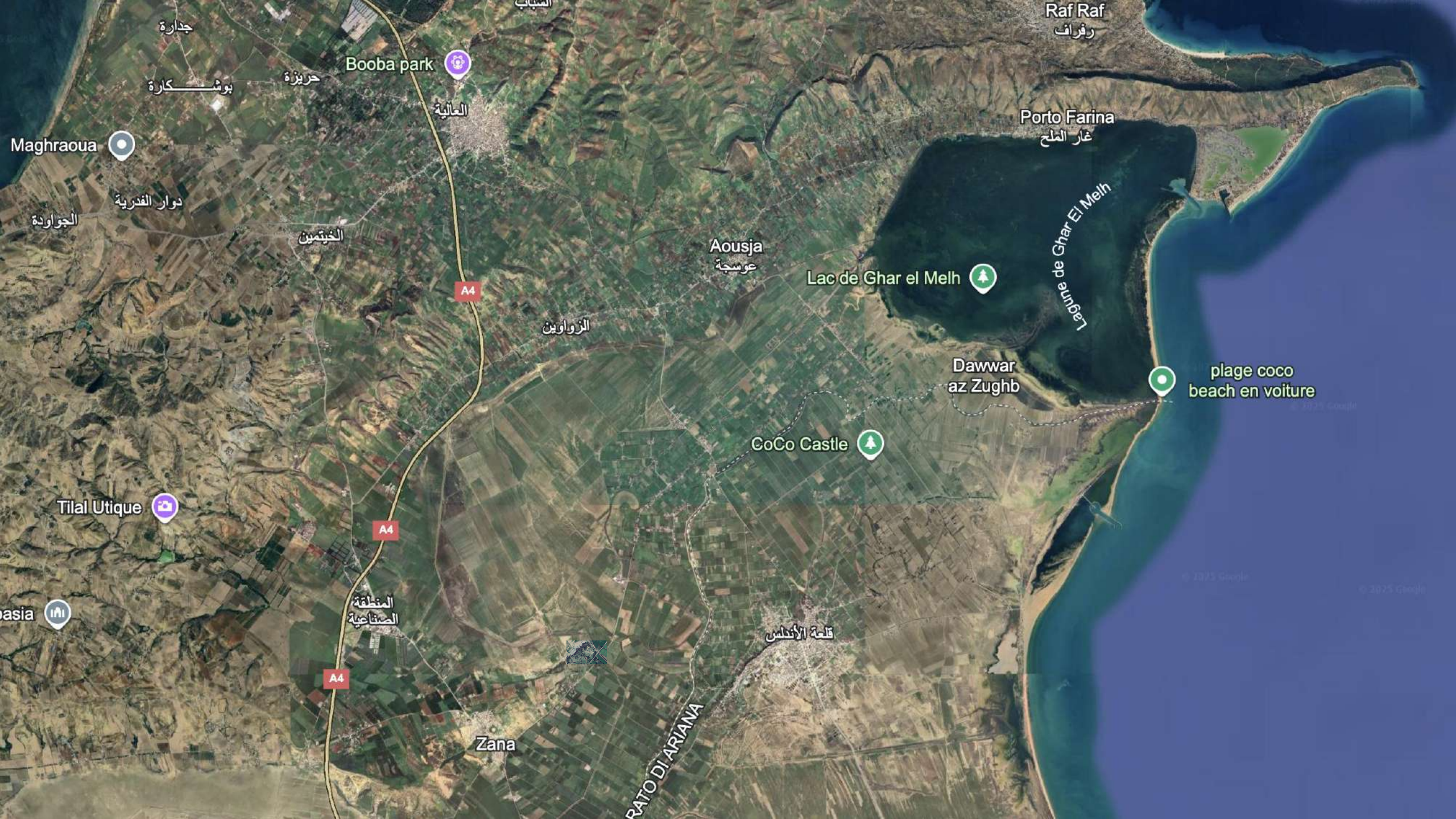
A4

Zana

قلعة الألفاس

RATO DI ARIANA





Maghraoua

جدارة

بوشكارا

حريزة

Booba park

العالية

رفراف

Porto Farina
غار الملح

الجواودة

دوار الفدرية

الخيممين

Aousja
عوسجة

Lac de Ghar el Melh

A4

الزواوين

Dawwar
az Zughb

plage coco
beach en voiture

Tilal Utique

A4

CoCo Castle

asia

المنطقة
الصناعية


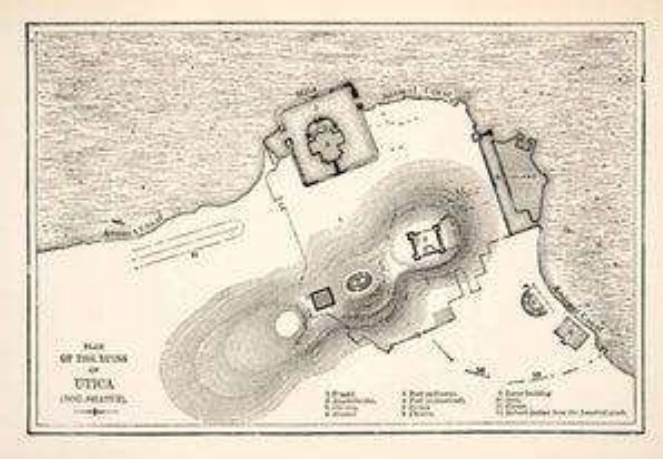
A4

قلعة الألفاس

Zana


RATO DI ARIANA







ITALIA **Hub Partecipazione**

 Hub nazionale a supporto delle politiche partecipative

[HUB](#) [PROMOTORI](#) [PARTECIPA](#) [COMUNITÀ DI PRATICHE](#) [ESPERIENZE](#) [STRUMENTI](#) [NEWS](#)

promossa dal Dipartimento della Funzione Pubblica della Presidenza del Consiglio dei Ministri

nell'ambito della partecipazione italiana all'iniziativa Open Government Partnership.



UNIONE EUROPEA
Fondo Sociale Europeo
Fondo Europeo di Sviluppo Regionale



*Agenzia per la
Coesione Territoriale*



Presidenza del Consiglio dei Ministri
**Dipartimento della
Funzione Pubblica**

POC **PROGRAMMA
OPERATIVO
COMPLEMENTARE**




ITALIA **Hub Partecipazione**

 Hub nazionale a supporto delle politiche partecipative

[HUB](#) [PROMOTORI](#) [PARTECIPA](#) [COMUNITÀ DI PRATICHE](#) [ESPERIENZE](#) [STRUMENTI](#) [NEWS](#)

L'Hub è una piattaforma che promuove e catalizza le politiche di partecipazione pubblica svolte in Italia. Condivide pratiche, percorsi e strumenti a livello nazionale e internazionale.

Questo spazio mette in rete i promotori della partecipazione pubblica: amministrazioni pubbliche, organizzazioni della società civile e soggetti finanziatori. L'obiettivo è creare partnership per scambiare esperienze e lezioni apprese.

Il **5° Piano d'Azione Nazionale per il governo aperto**  ha previsto all'Azione 3 un impegno per la creazione di un **Hub nazionale a supporto delle politiche partecipative** .



Home

Processi

Assemblee

Comunità di pratiche

Spazio dedicato alle attività di interazione, scambio e network tra i membri della comunità

HOME

VAI ALLE AREE DI LAVORO

AREE DI LAVORO

- > [Qualità della partecipazione pubblica](#)
- > [Amministrazione condivisa e Welfare di Comunità](#)
- > [Partecipazione per la qualità delle opere pubbliche](#)
- > [Partecipazione per lo sviluppo sostenibile](#) (di futura attivazione)
- > [Tecnologie digitali a supporto della partecipazione pubblica](#)
- > [Contratti di fiume](#)

Se sei interessato all'attivazione di una nuova area di lavoro **proponila all'Hub** scrivendo a: partecipa@governo.it

Contratti di fiume

Pratiche e strumenti per la gestione partecipata dell'acqua nei territori italiani

[HOME](#)[RISORSE](#)[ESPERIENZE](#)[CAMPAGNE NAZIONALI](#)[TAVOLI NAZIONALI](#)[INCONTRI](#)[NEWS](#)

Hub Partecipazione > Comunità di pratiche

L'area di lavoro coinvolge le organizzazioni che collaborano al Tavolo Nazionale dei Contratti di Fiume (TNCdF) e ne alimenta i processi partecipativi con i diversi soggetti pubblici e privati, attivi e interessati al raggiungimento dell'obiettivo 6.6 dell'Agenda 2030 sullo Sviluppo Sostenibile: "Proteggere e risanare entro il 2030 gli ecosistemi legati all'acqua, comprese le montagne, le foreste, le paludi, i fiumi, le falde acquifere e i laghi".

Un Contratto di Fiume (ma anche di lago, di costa, di foce, di area umida...) è un accordo volontario, tecnico e finanziario tra i partner pubblici e privati interessati alla gestione territoriale, concertata e sostenibile delle risorse dell'acqua su scala di un'unità idrografica. È uno strumento di programmazione strategica e negoziale, di attuazione delle Direttive Europee che favorisce la territorializzazione delle politiche pubbliche e la partecipazione

 24[Segui](#)

ANIMATORI DI QUEST'AREA

Tavolo Nazionale dei Contratti di Fiume

IMPEGNO

B3 - Potenziamento dell'Hub della partecipazione quale piattaforma nazionale di supporto alle pratiche partecipative

Riferimento: tec-ASSE-2024-02-28

[Condividi](#) 

Contratti di fiume

Pratiche e strumenti per la gestione partecipata dell'acqua nei territori italiani

[HOME](#)[RISORSE](#)[ESPERIENZE](#)[CAMPAGNE NAZIONALI](#)[TAVOLI NAZIONALI](#)[INCONTRI](#)[NEWS](#)

DOCUMENTO DI POSIZIONE E PROPOSTA

Intende delineare una visione unitaria basata sui progressi già realizzati in molte regioni e comuni italiani riguardo alle fasi attuative delle strategie e dei programmi d'azione dei CdF, dalla realizzazione, al monitoraggio fino alla manutenzione degli interventi.

- [2024](#)

DOCUMENTI E RAPPORTI

Contengono i documenti principali redatti a livello nazionale durante e a seguito degli incontri del Tavolo Nazionale dei CdF.

- [Carta Nazionale dei Contratti di Fiume](#) (2010)
- [Definizione e requisiti qualitativi di base dei Contratti di Fiume](#) (2015)
- [I Contratti di Fiume negli strumenti di policy](#) (2023)

NORMATIVA

Contratti di fiume

Pratiche e strumenti per la gestione partecipata dell'acqua nei territori italiani

[HOME](#)[RISORSE](#)[ESPERIENZE](#)[CAMPAGNE NAZIONALI](#)[TAVOLI NAZIONALI](#)[INCONTRI](#)[NEWS](#)

ESPERIENZE

ABRUZZO

- [Regione Abruzzo - Contratti di Fiume](#) ↗
- [Contratti di Fiume Abruzzo](#) ↗

BASILICATA

- [Contratti di fiume delle Valli del Noce e Sinni](#) ↗

CAMPANIA

- [Contratto di Fiume Volturno](#) ↗

CALABRIA

Contratti di fiume

Pratiche e strumenti per la gestione partecipata dell'acqua nei territori italiani

HOME

RISORSE

ESPERIENZE

CAMPAGNE NAZIONALI

TAVOLI NAZIONALI

INCONTRI

NEWS

13 INCONTRI

Il modulo sottostante filtra dinamicamente i risultati della ricerca quando le condizioni di ricerca vengono modificate.

Cerca



TIPO

- ☒ Tutti
- ☒ Faccia a faccia
- ☒ Online
- ☒ Hybrid

Attualmente non vi sono meeting in programma, ma qui puoi trovare elencati tutti i meeting effettuati in passato.

Risultati per pagina: 20 ▼

[Esporta il calendario](#) ➔

XIII Tavolo Nazionale dei Contratti di Fiume "Il futuro è adesso"

 Riunione ufficiale

Il 20 e 21 Novembre si terrà all'Aquila il XIII Tavolo Nazionale dei Contratti di Fiume dal titolo "Il futuro è...

20 NOVEMBRE 2025
12:0021 NOVEMBRE 2025
13:00

AQUILA
Sala Conferenze Palazzo Margherita (20 Novembre); Sala Convegni ANCE, Viale Alcide de Gasperi 60 (21 Novembre)
Aquila

XII Tavolo Nazionale CdF

 Riunione ufficiale

Il Tavolo Nazionale dei Contratti di Fiume (TNCdF) nasce nel 2007 dal Coordinamento Agende 21 Locali Italiane, nello...

18 DICEMBRE 2023
09:0019 DICEMBRE 2023
13:00

NAPOLI
Napoli, Campania, Italia



Contratti di fiume

Pratiche e strumenti per la gestione partecipata dell'acqua nei territori italiani

[HOME](#)[RISORSE](#)[ESPERIENZE](#)[CAMPAGNE NAZIONALI](#)[TAVOLI NAZIONALI](#)[INCONTRI](#)[NEWS](#)

CAMPAGNE E PREMI

In questa sezione è possibile trovare informazioni su campagne, premi e progetti universitari di ricerca inerenti i temi dei CdF

- [I Cdf dei bambini e delle bambine](#)  (Reg. Lazio)
- [Le donne dell'acqua](#) 
- I CdF per la custodia dell'ambiente
- Premio di Laurea sui CdF

Museo Archeologico di Olbia
Isolotto Peddone

L'amministrazione del Comune di Olbia e l'Università di Sassari, grazie all'Accordo di Collaborazione con i Contratti di Fiume con l'Agenzia di Distretto idrografico della Sardegna, organizzano un incontro che mette al centro del dibattito le esperienze e gli studi delle donne di mare e di fiume evidenziando il loro impegno per la costituzione di un modello cooperativo e di una rete di eccellenze del territorio. Un'occasione di confronto per far conoscere il mondo delle Donne del mare, le attività e professionalità che le contraddistinguono, le loro competenze e le realtà che gestiscono, per approfondire e valorizzare i Contratti di Fiume, Coste e Laguna. La giornata prevede il tavolo istituzionale tecnico del "Contratto di Fiume Parco fluviale Padronianus Sa Corroncedda".

09:30	Saluti	Settimo Nizzi Massimo Bastiani Modera Silvia Serrelli	Sindaco Coordinatore Nazionale del TNCF Referente Regione Sardegna del TNCF, Professore UNISS
	Interventi	Paola Rizzuto Giovanni Maciocco	Coordinatrice delle Donne dell'Acqua del TNCF La Campagna Nazionale "Le Donne dell'Acqua" Professore Emerito UNISS "Un progetto ambientale per la città di golfo e di fiume"
	Le Donne dell'Acqua	Patrizia Bigli Isotta Gattorna Maria Forteoloni Chiara Sanna Gorgia Nervegna Benedetta Planetta Valentina Planetta Barbara Davide	Memorial, già assessore alle Politiche Sociali del Comune di Olbia TV Corpo Capitanerie di porto - Guardia Costiera Direzione Marittima di Olbia Sport, acqua e inclusione sociale attiva Pluricampionessa italiana di apnea (statica) Biologa marina, La Ciltzen Science nelle Aree Marine Protette: l'esperienza dell'Area Marina Protetta di Tavolara Punta Coda Cavallo Formazione Nautica & Crew Training Esperte di Diritto del Mare e della Navigazione Direttrice del Nucleo per gli Interventi di Archeologia Subacquea (NIAS) Istituto Centrale per il Restauro (ICR) Progetto: "EASME- BlueMED- Plan/test/coordinate Underwater Museums, Diving Parks and Knowledge Awareness Centres in order to support sustainable and responsible tourism development and promote blue growth in coastal areas and islands of the Mediterranean"
	Tavolo istituzionale	"Verso il Contratto di Fiume Parco Fluviale Padrongianus - Sa Corroncedda" coordinato da AT Fondazione Brodolini	
13:00	Conclude	Gianna Masu	EU Programme Manager - Autorità Urbana Comune di Olbia

L'ALGUER: donne dell'acqua di mare e di laguna

intervengono:

Silvia Serreli (Università degli Studi di Sassari)

-Giovanna Faedda (Comune di Alghero)

-Elena Riva (Biologa)

-Paola Rizzuto (Tavolo Nazionale Contratti di Fiume)

-Tiziana Picinelli(Accademia della Vela Latina Mediterraneo)

-Andrea Carboni (pianificatore)

-Rappresentanti Parco di Porto Conte

20 dicembre, ore 17.00
Società Operaia di Mutuo Soccorso Alghero
Bastioni Marco Polo, 27 - Alghero



— con il contributo di:





VERSO IL CONTRATTO DI FIUME PER LA
BASSA VALLE DEL COGHINAS
GIORNATA MONDIALE DELL'ACQUA

